











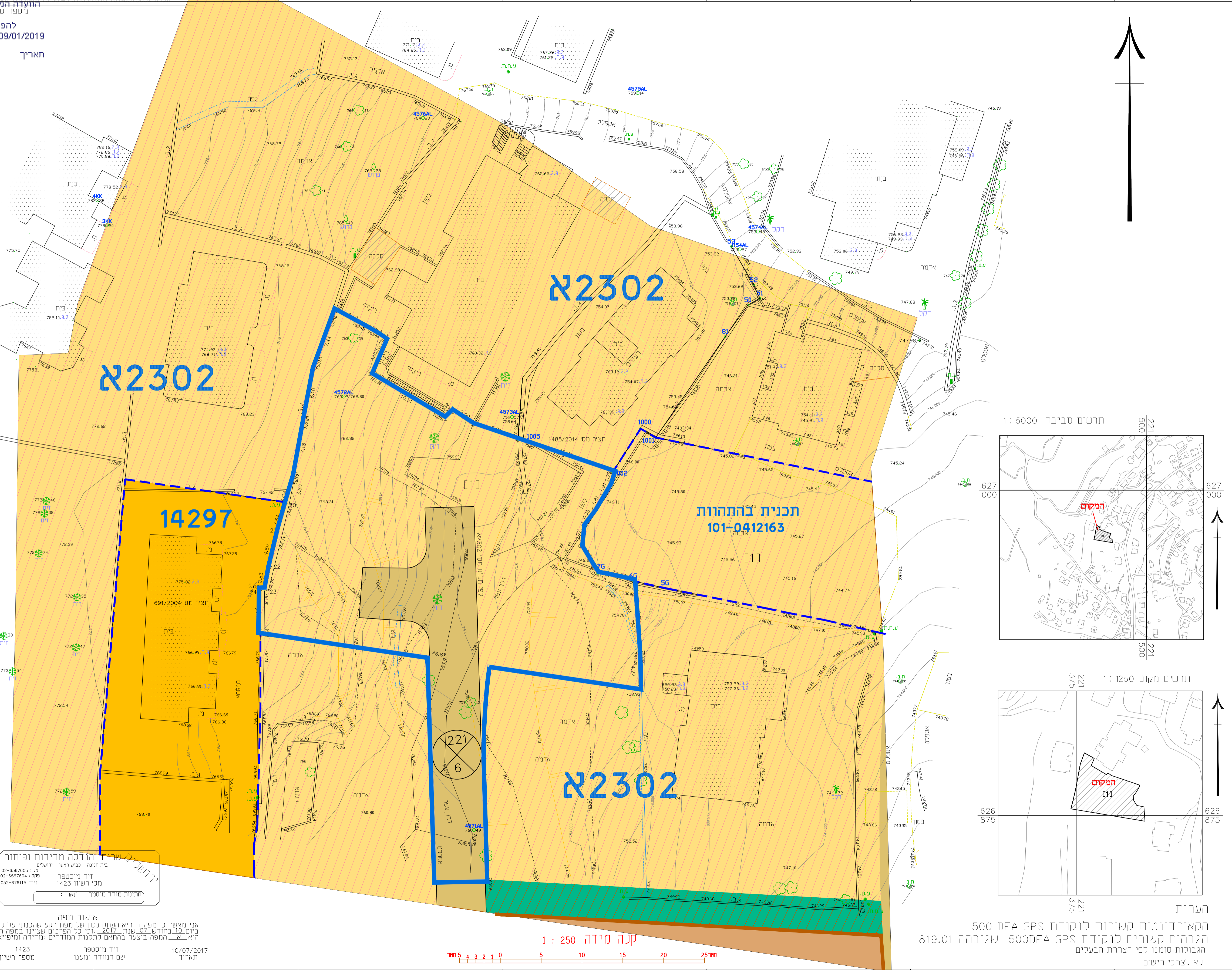
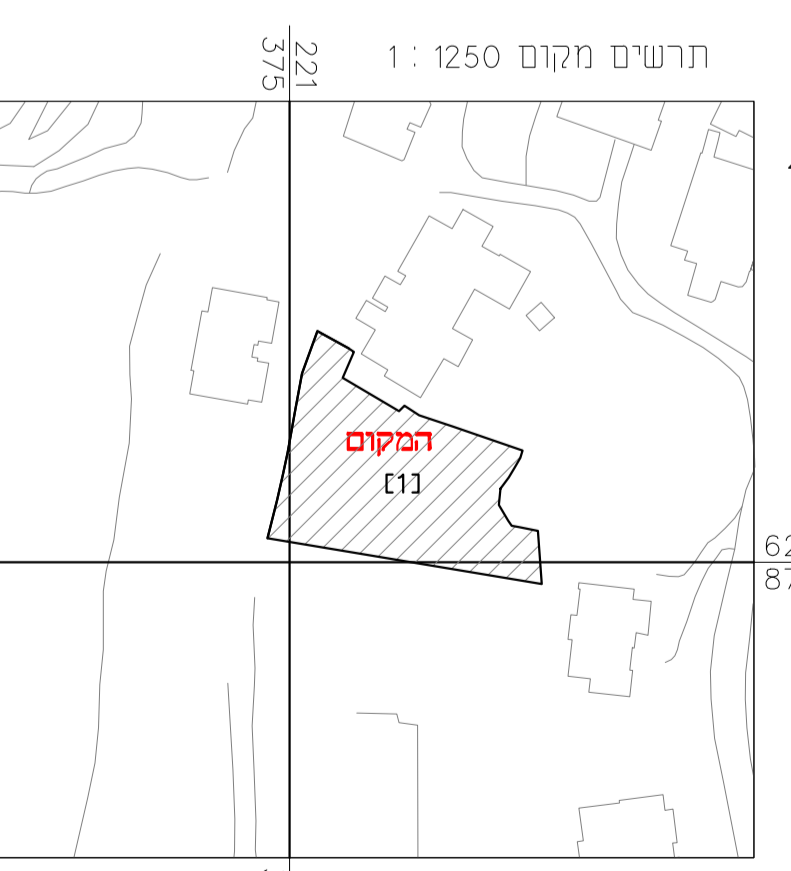
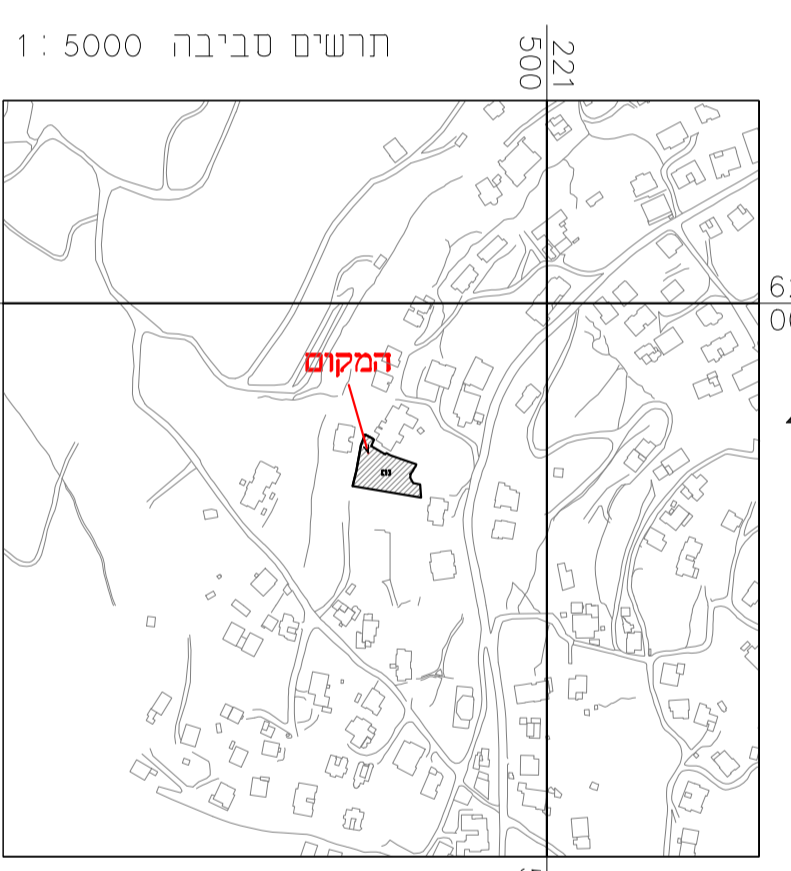
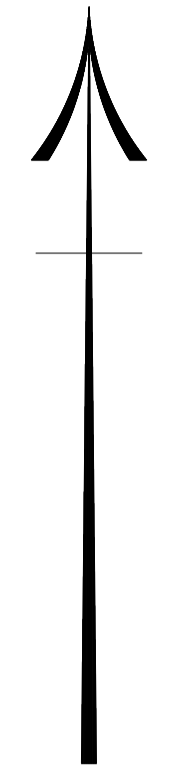
101-0575852

הסרת דרך והגדלת זכויות בניה למגרש בצור באהר בירושלים

תשריט מצב מאושר קנ"מ 1:250	
מחזור	ירושלים
מרחב תכנון מקומי	ירושלים
רשות מקומית	ירושלים
ישוב	ירושלים
שטח התכנית	1.413 דונם
תאריך	31.05.2018

מקרא
 מצב מאושר

-  גבול התכנית
-  גבול תכנית
-  גבול תכנית מאושרת
-  מספר תוכנית מאושר 2302
-  אזור מגורים בי
-  אזור מגורים 5 מיחד
-  דרך מאושרת
-  בניין קיים
-  מעבר ציבורי לחולכי רגל
-  מבנים ומסודות ציבור



ירושלים
 תחנת מודד מוסדר תאריך
 בית חניה - כביש רוש - ירושלים
 טל 02-6567605
 פקס 02-6567604
 זייד 1423
 מספר רישון 1423
 זייד מוסטפה
 שם המודד ומענו
 תחנת מודד מוסדר תאריך

אישור מפה
 אני מאשר כי מפה זו היא העתק נכון של מפת רמק שהכנתי על סמך מדידה שהסתיימה ביום 10 בחודש 02 שנת 2017. וכל הפרטים שצוינו במפה הם מדויקים ודרגתה היא א. המפה בוצעה בהתאם לתקנות המודדים (מדידה ומיפוי). התשנ"ח-1998.

הקאורדינטות קשורות לנקודת GPS 500 DFA
 הגבהים קשורים לנקודת GPS 500 DFA
 הגבולות סומנו לפי הצורת הבעלים
 לא לצרכי רישום

שמות וחתימות:

עורך התכנית	שם: אלדאר אדריכלים	חתימה:
	חאום יונס-איחאב זן	
מספר רישון	מספר: 052-5662591	חתימה:
	מספר: 02-5021270	
שם המודד ומענו	מספר רישון: 1532-5021270	חתימה:
תאריך	10/07/2017	חתימה:

אישור מפה
 אני מאשר כי מפה זו היא העתק נכון של מפת רמק שהכנתי על סמך מדידה שהסתיימה ביום 10 בחודש 02 שנת 2017. וכל הפרטים שצוינו במפה הם מדויקים ודרגתה היא א. המפה בוצעה בהתאם לתקנות המודדים (מדידה ומיפוי). התשנ"ח-1998.