חוק התכנון והבנייה, התשכ"ה - 1965

תכנית מתאר מקומית

מס' 101-0535815

איחוד וחלוקת חלקות בהסכמה, רח' שאול המלך, סנהדריה, ירושלים

תשריט מצב מוצע	גיליון 1 מתוך 1
מחוז	ירושלים
מרחב תכנון מקומי	ירושלים
רשות מקומית	ירושלים
ישוב	
תכנית בסמכות	מקומית
איחוד וחלוקה	איחוד ו/או חלוקה בהסכמת כל הבעלים בכל תחום התכנית/בחלק מתחום התכנית
היתרים או הרשאות	תכנית שמכוחה ניתן להוציא היתרים או הרשאות
מונה תדפיס התשריט	8
מועד הפקה	02/11/2020 19:21
שטח התכנית	0.3 דונם קנה מידה 1:250

אישורים בתכנית מס' 101-0535815

שמות*

מגיש התכנית	עמיחי ישראל ניימן תאגיד:
עורך ראשי	אדוארד אימס תאגיד:

בעלי ענין בקרקע*

בעלים	רואי הכהן תאגיד:
בעלים	שירה לבנת תאגיד:
בעלים	עמיחי מילר תאגיד:
בעלים	עמיחי ישראל ניימן תאגיד:

טבלת גושים וחלקות*

מספר גוש	חלק/ כל הגוש	מספרי חלקות בשלמותן	מספרי חלקות בחלקיותן
30106	חלק	103-104	

* הרשימה המלאה מפורטת בהוראות התכנית / בהודעה שפורסמה בעיתונות וברשומות

הריני מצהיר בזאת כי המפה הטופוגרפית/המצבית המהווה רקע לתכנית זו, נערכה על ידי ביום 15.01.2020 והיא הוכנה לפי הוראות נוהל מבא"ת ובהתאם להוראות החוק ולתקנות המודדים שבתוקף.
דיוק הקו הכחול והקדסטר: מדידה גרפית

שם המודד	מספר רשיון	חתימה	תאריך
מ. שוורץ	1948		

מקרא

- גבול תכנית
- גוש 1234 / חלקה 1234 — גבול גוש מוסדר / גבול חלקה מוסדר
- חלקה לא מוסדרת
- חזקות דרך
- מספר בתוך מעגל — חיצי כוון בתוך מעגל
- מגורים ב
- דרך מאושרת
- שטח לאיחוד וחלוקה חדשה
- מבנה להריסה
- עץ/עצים לעקירה

תרשים התמצאות - קנ"מ 1:5500

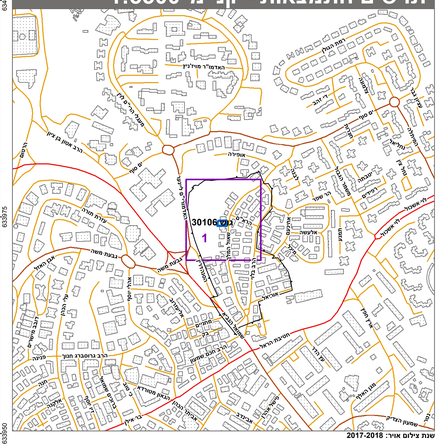
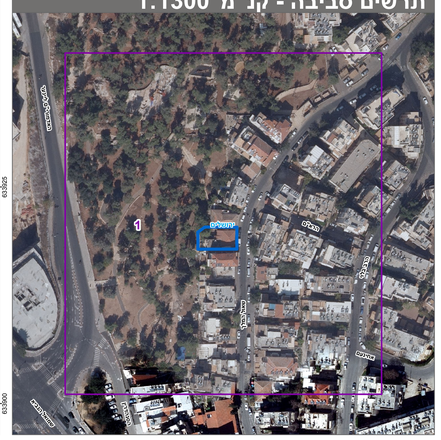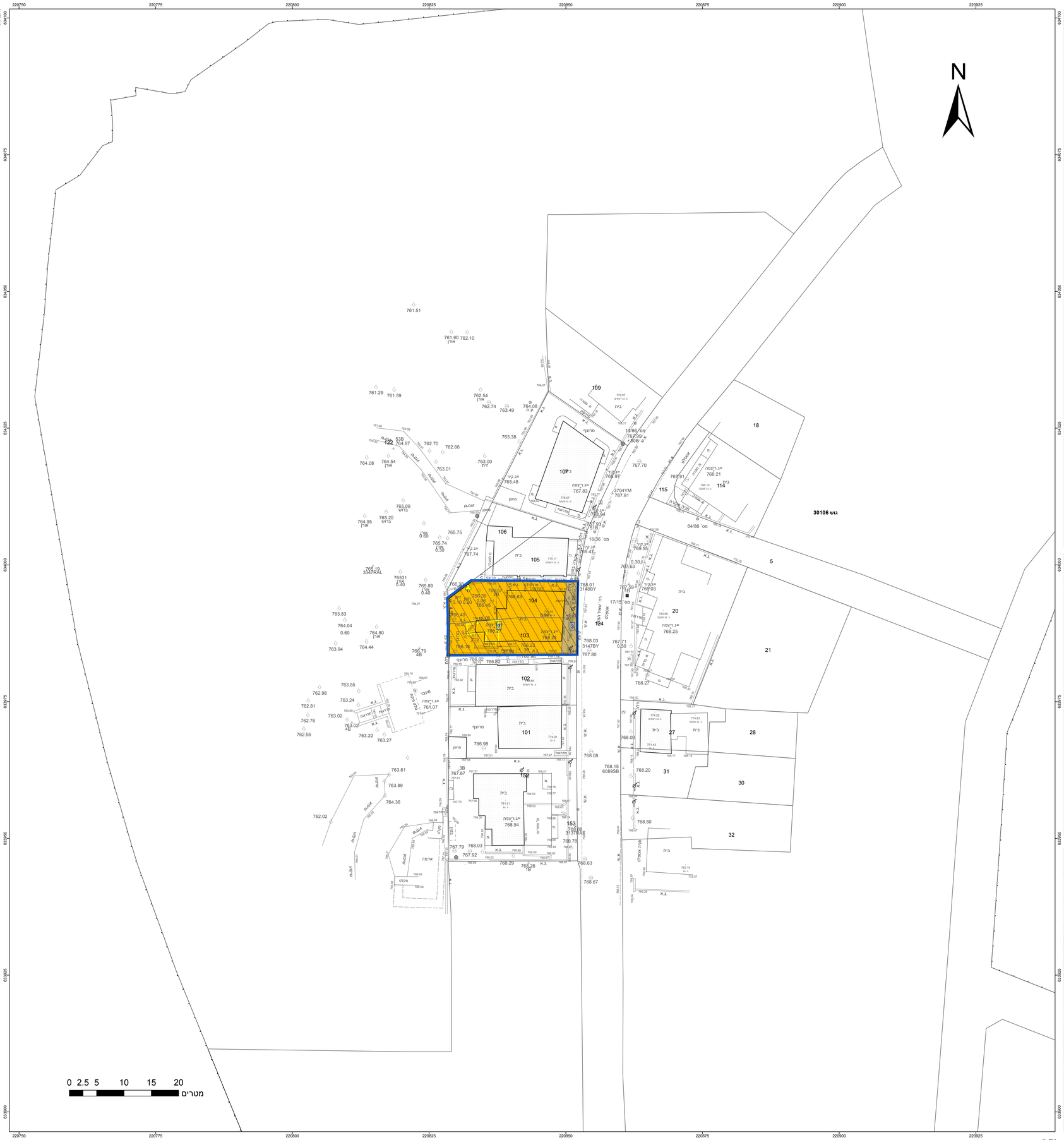
תרשים סביבה - קנ"מ 1:1300