

הרחבת יחידות דיור קיימות  
ברחוב השחרור 5 מבשרת ציון

תשריט מצב מאושר גליון 1 מתוך 1

מחוז	ירושלים
מרחב תכנון מקומי	הראל
רשות מקומית	מבשרת ציון
ישוב	מבשרת ציון
תאריך	31/1/19
שם התרשים	קני"מ
שם תרשים 1	1: 250
תרשים נוסף	-
תרשים נוסף	-

שמות וזהימות:

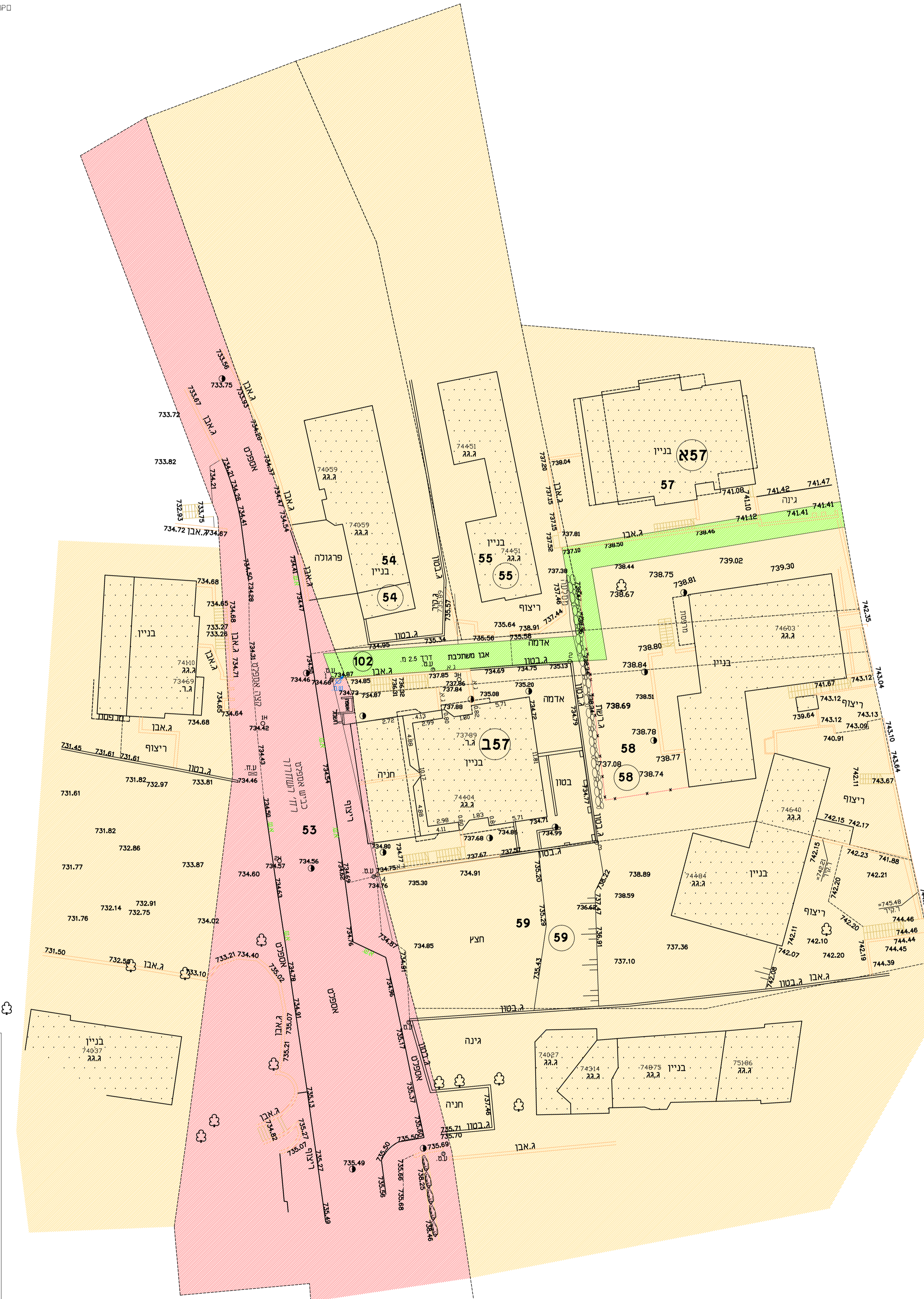
עורך הנספח	שם:	אבירם בוטבול אדריכל	חתימה:
	תאריך:	דוד עמירם אדריכלות ותכנון	
גרם מאשר	שם:	-	תאריך:
	תאריך:	-	חתימה:

גבול תכנית מאושר  
תכנית מ/340

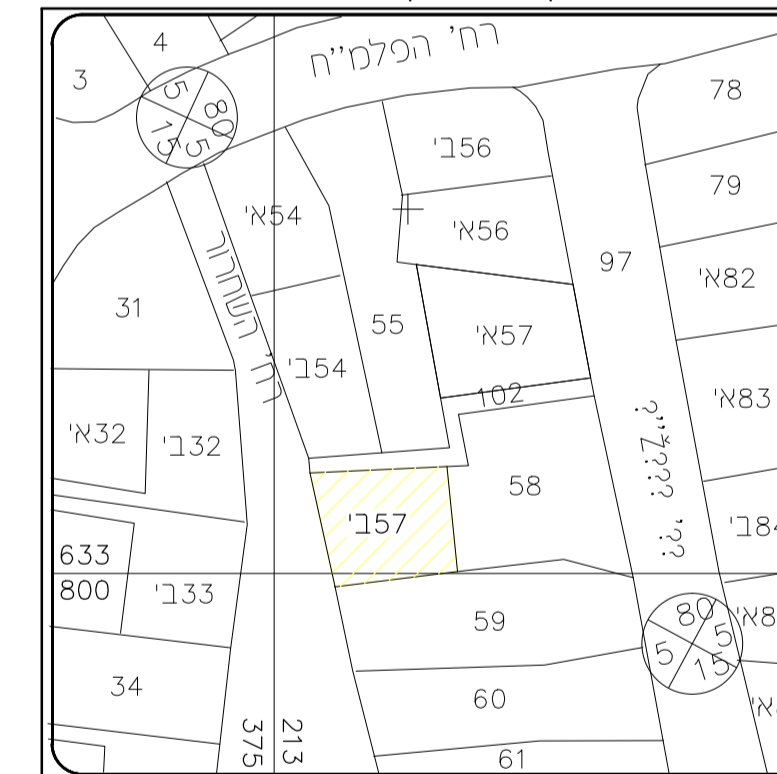
- גבול תכנית מאושר
- - - - - קו בניין מאושר
- אזור מגורים 5
- שטח ציבורי פתוח
- דרך מאושרת
- 58** מספר חלקה לפי גוש
- 157** מספר חלקה לפי ת.ב.ע
- גבול חלקה לפי גוש
- מספר חלקה לפי ת.ב.ע
- מספר גוש 90182

מחוז : ירושלים  
נפה : ירושלים  
המקום : מעוז ציון  
גוש : 30463  
חלקה מוסדרת : 58  
מגרש : 157  
הוכן עבור בעלים  
השטח : 0.429 ד.  
לפי ת.ב.ע. מ'340א'

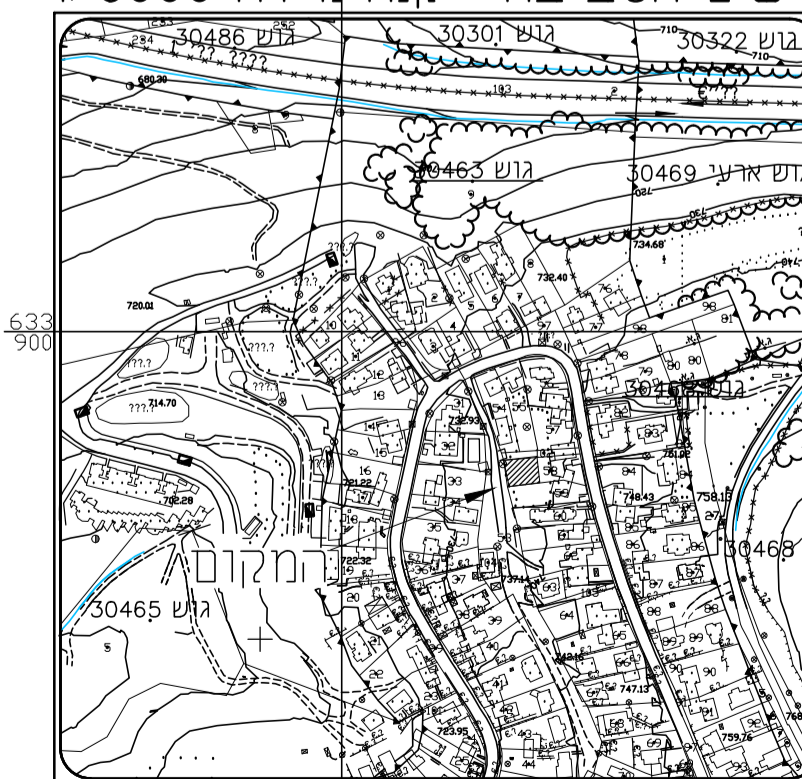
גבול לפי גוש  
גבול לפי ת.ב.ע



תרשים המקום קנה מידה 1:1250



תרשים הסביבה קנה מידה 1:5000



הערות  
1. הקוא' מבוססות על רשת נקודות ארצית 4256AM, 2694AM  
2. הגברים מוססים על נקודה G.P.S 2694AM שגובהה 742.76



מספר התוכנית: 15-30479

- רמת דיוק המו הכחול והקדסטר: 3
- = 1 מדידה גרפית
- = 2 קו כחול (בלבד) ברמה אנליטית
- = 3 מדידה אנליטית מלאה ברמת תציר

1. המדידה המקורית  
הריני מצהיר בזאת כי מדידת המפה הטופוגרפית/  
המצבית המהווה רקע לתוכנית זו, נערכה על ידי:

ביום 18-2-2018

והיא הוכנה לפי הוראות נוהל מבאית ובהתאם  
להוראות החוק ולתקנות המודדים שבתוקף.

שם המודד: ?????

מספר רישוי: 991

חתימה: תאריך: