

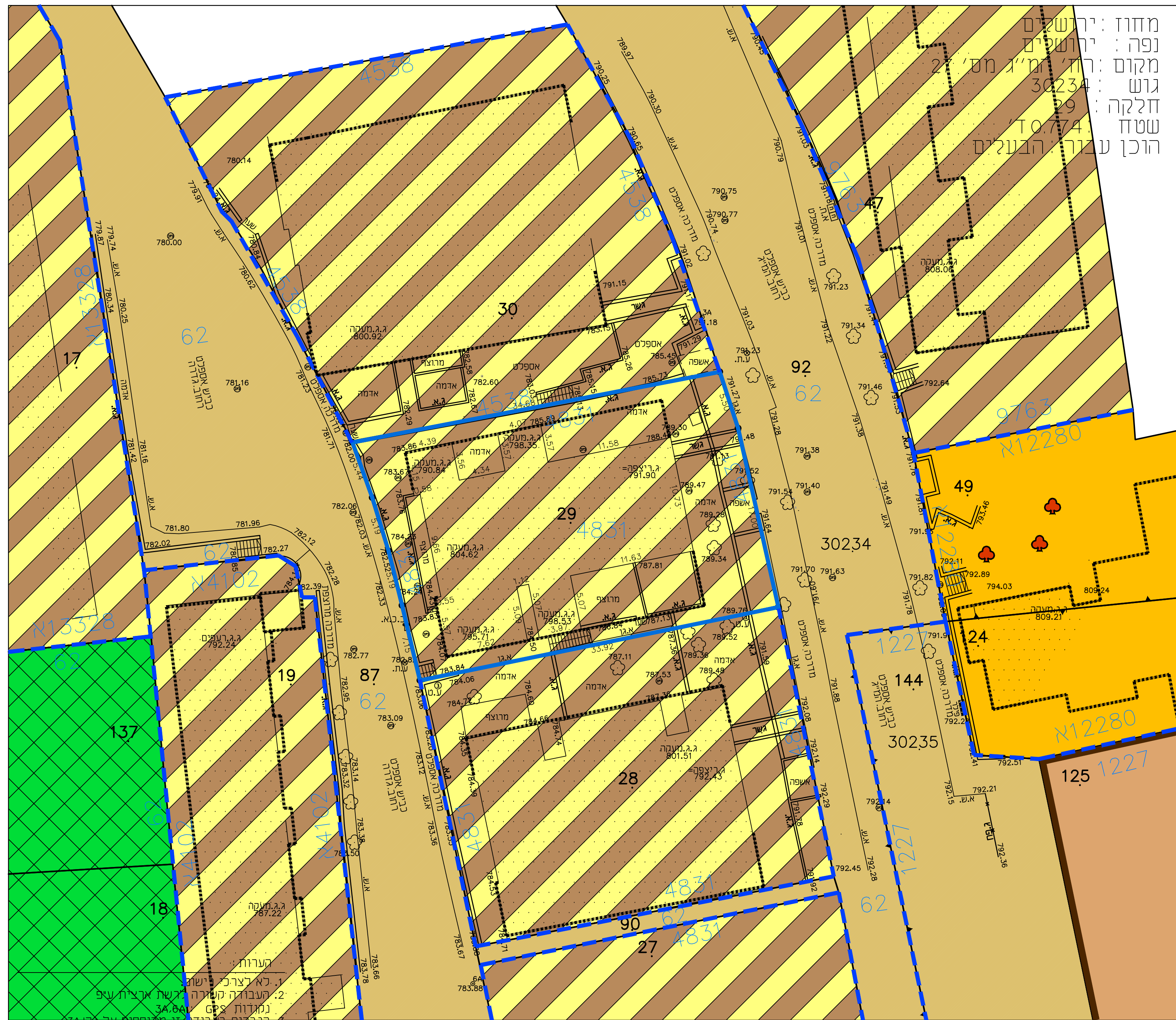
# מצב מאושר

קנ"מ 1:250

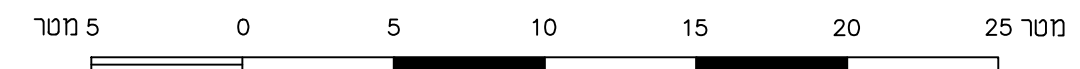
## מקרא מצב מאושר

- גבול התכנית
- גבול תוכנית מאושרת ומספרה 4831
- קו בניין מאושר
- דרך קיימת או מאושרת
- אזור מגורים מיוחד
- אזור מגורים ב'
- שמורת טבע
- שטח לבניין ציבורי
- עץ לשימור
- גבול גוש
- מס' גוש 30255
- גבול חלקה
- מס' חלקה 128
- קו בניין מאושר

מחוז: ירושלים  
 נפה: ירושלים  
 מקום: רח' מ"ג מס' 2  
 גוש: 30234  
 חלקה: 29  
 שטח: 0.774 ד'  
 הוכן על ידי: המעלים



קנה מידה 1:250



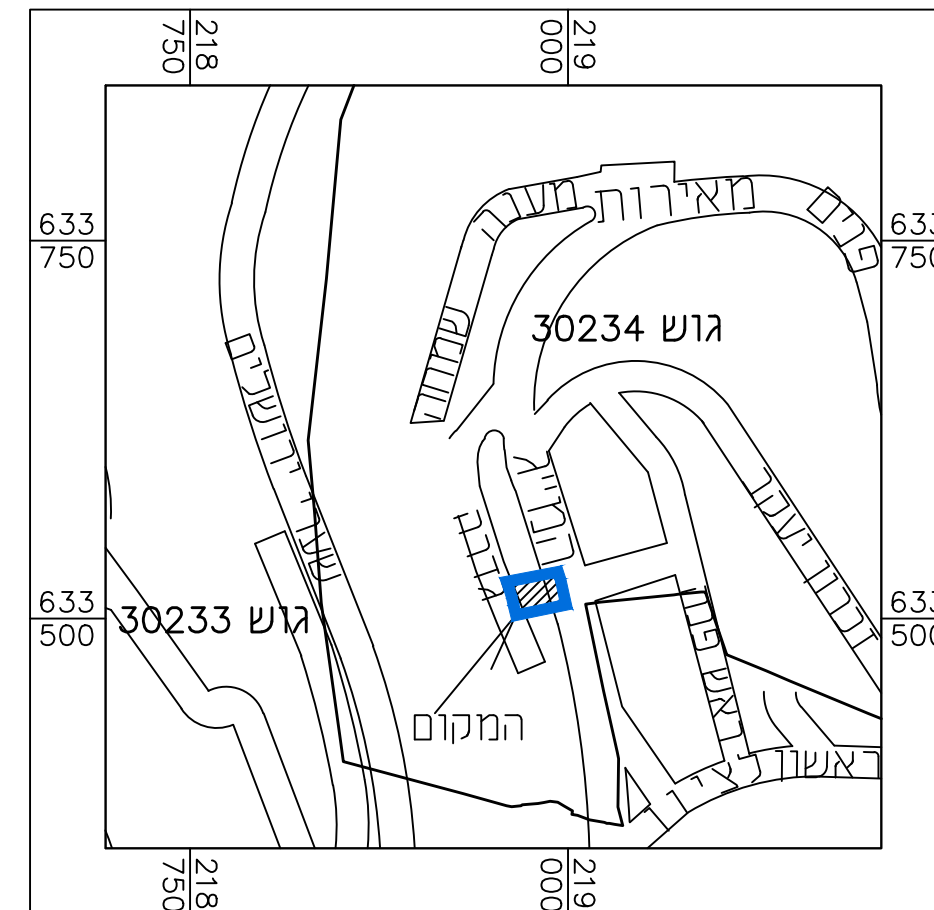
לא לצרכי רישום

Email : ernstmed@netvision.net.il

תרשים סביבה קרובה 1:1250



תרשים התמצאות כללית 1:5000



חוק התכנון והבנייה, התשכ"ה - 1965  
 תוכנית מתאר מקומית

101-0584714

שם התכנית:  
 הרחבות יחיד קיימות ותוספת מחסנים  
 ברח' המ"ג 27, בשכונת רוממה.

מצב מאושר גליון 1 מתוך 1

שם תנספח	קנים
מצב מאושר	1250
תרשים סביבה קרובה	13250
תרשים התמצאות כללית	15000

תאריך: 26/11/2018

מספר התוכנית: tab\_17108

רמת דיוק הגוה הכחול והמסטר:  
 1 = מדידה גרפית  
 2 = טו כחול (כנבד) ברמה אנכית  
 3 = מדידה אנכית מראה ברמת תציר

1. המדידה המטרית.  
 הריני מצהיר בואת כי מדידת המפה המופגרת/ת/  
 המוצגת המוחה רקע לתוכנית זו. נערכה על ידי:  
 ביום: 20.11.18

והיא הוכנה לפי הוראות נוהל מבאית ובהתאם  
 להוראות החוק ותקנות המודרים שבתוקף.  
 שם המודר: אברהם ארנסטר  
 מספר רישונו: 827  
 חתימה: \_\_\_\_\_ תאריך: \_\_\_\_\_

שמות וחתימות:	
חתימה:	שם: אודי אריה שוחם
חתימת:	רזי טענה שוחם 39 י.ס.