

מצב מאושר

נספח לתכנית מס' 101-0644476

הגדלת שטחי מסחר במגרש 205 במורדות מלחה, ירושלים

גליון 1 מתוך 1

תחולה	רקע
תיאור	-
תאריך עריכת הנספח	15/07/2018

קנ"מ	1:250
תרשימים נוספים	קנ"מ

שמות וזהימות:	
עורך הנספח	שם: עמוס דר מורן עמיקס אדריכלים
עורך הנספח	שם: מורן עמיקס דר
עורך הנספח	שם: עמוס דר מורן עמיקס אדריכלים

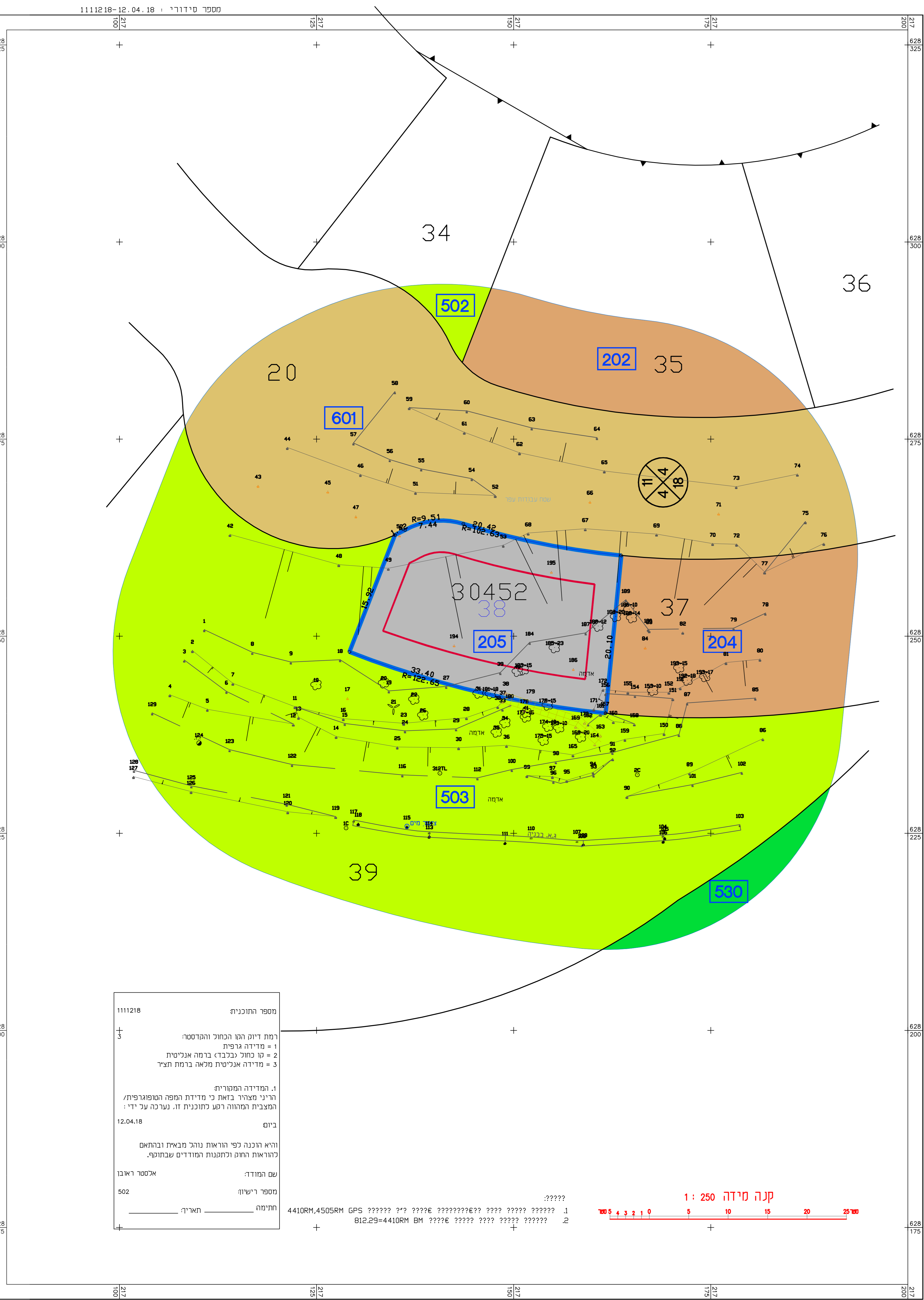
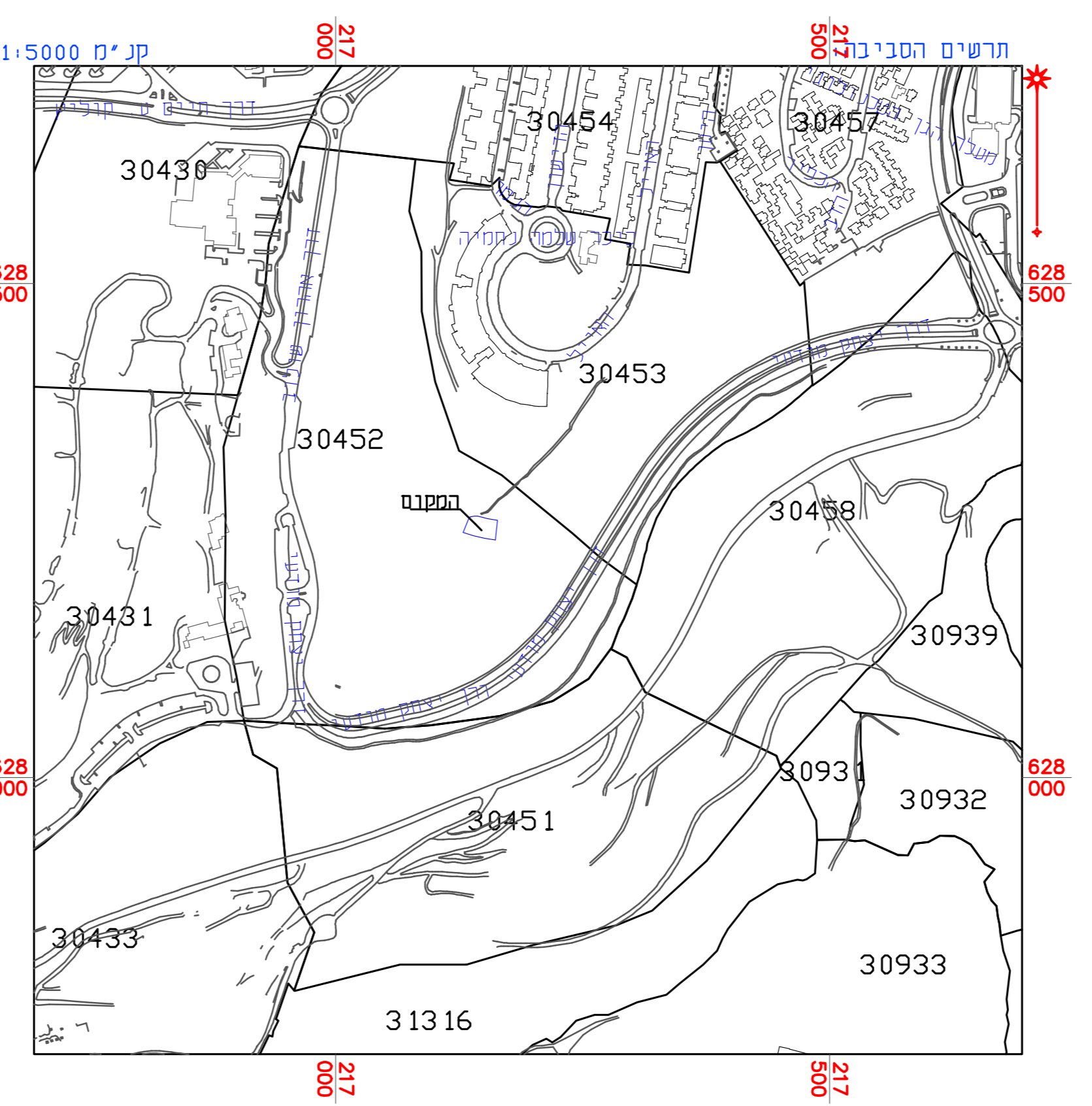
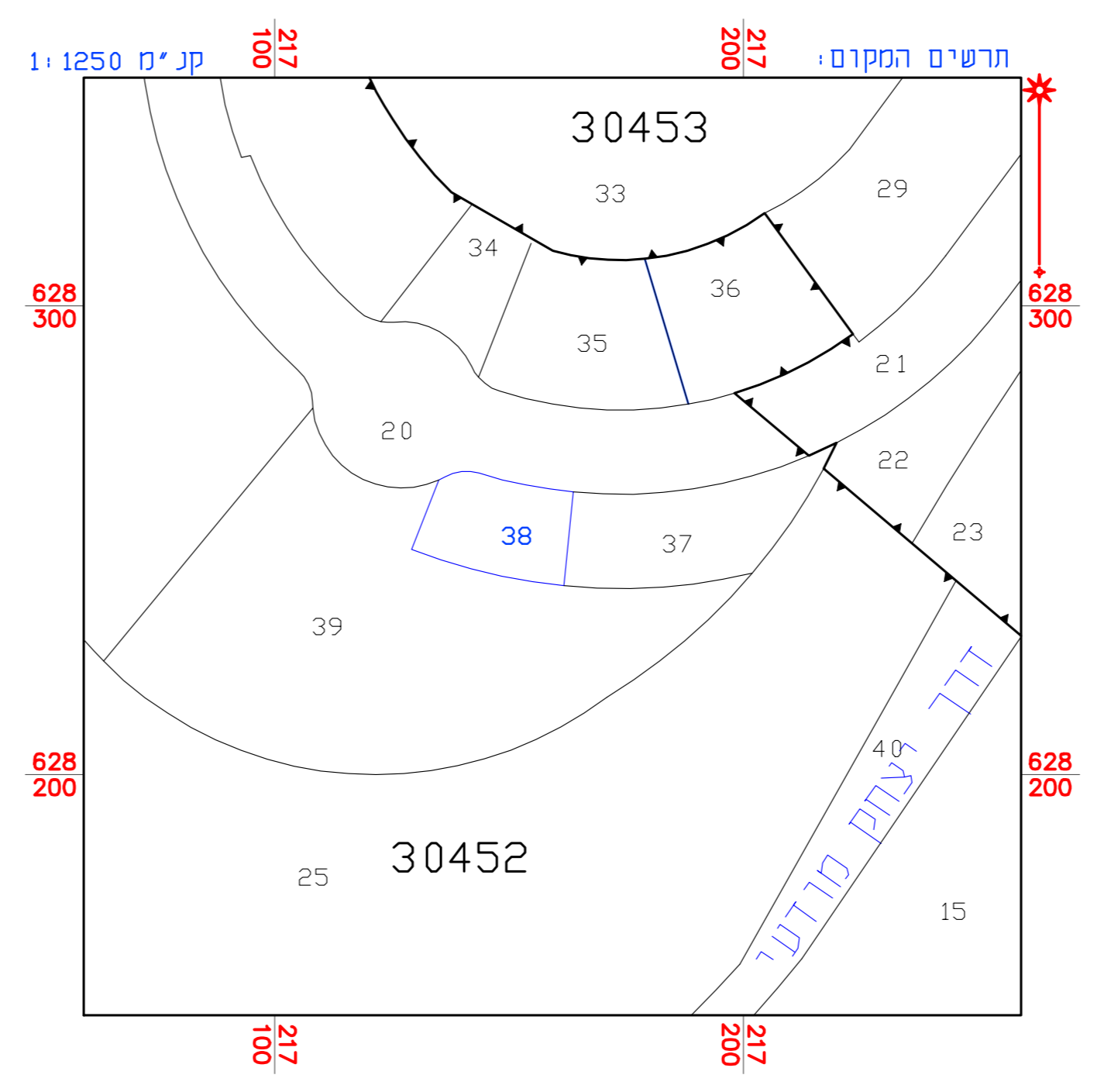
מצב מאושר קנ"מ 1 : 250

מקרא לפי תכנית 12736

- גבול תכנית
- גבול תכנית מאושרת ומספרה 11432
- מגורים ג'
- מגורים ד'
- מסחר
- דרך מאושרת
- שטח ציבורי פתוח
- יער
- מבנים ומוסדות ציבור

- גבול גוש
- מס' גוש 30075
- גבול חלקה
- מס' חלקה 165
- מספר מגרש מתכנית מאושרת 000
- קו כבין

מחוז : ירושלים
 נפה : ירושלים
 עיר : ירושלים
 שכונה: מורדות מלחה
 גוש 30452 חלקה: 38
 שטח החלקה: 0.608 ד'
 הוכן עיבוד
 קנ"מ 1:250



מספר התוכנית: 1111218
 רמת דיוק העיבוד והמדטום:
 1 = מדידה גרפית
 2 = טו כחול (כבד) בריבוי אנליטית
 3 = מדידה אנליטית מלאה ברמת חצר
 1. המדידה הפטורית
 הריני מצהיר בזאת כי מדידת המפה הטופוגרפית/ המרבית המהווה רמט לתוכנית זו, נערכה על ידי:
 12.04.18
 והיא הוכנה לפי הוראות נוהל מביאת ובהתאם להוראות החוק ותקנות המודדים שבתוקף.
 שם המודד: אלכסנדר ראובן
 מספר רישונו: 502
 תחתי: תאריך: _____

4410RM,4505RM GPS ?????? ?* ?????E ?????????? ???? ????? ?????? ??????
 812.29=4410RM BM ?????? ???? ?????? ?????? ?????? ?????? ?????? ??????

