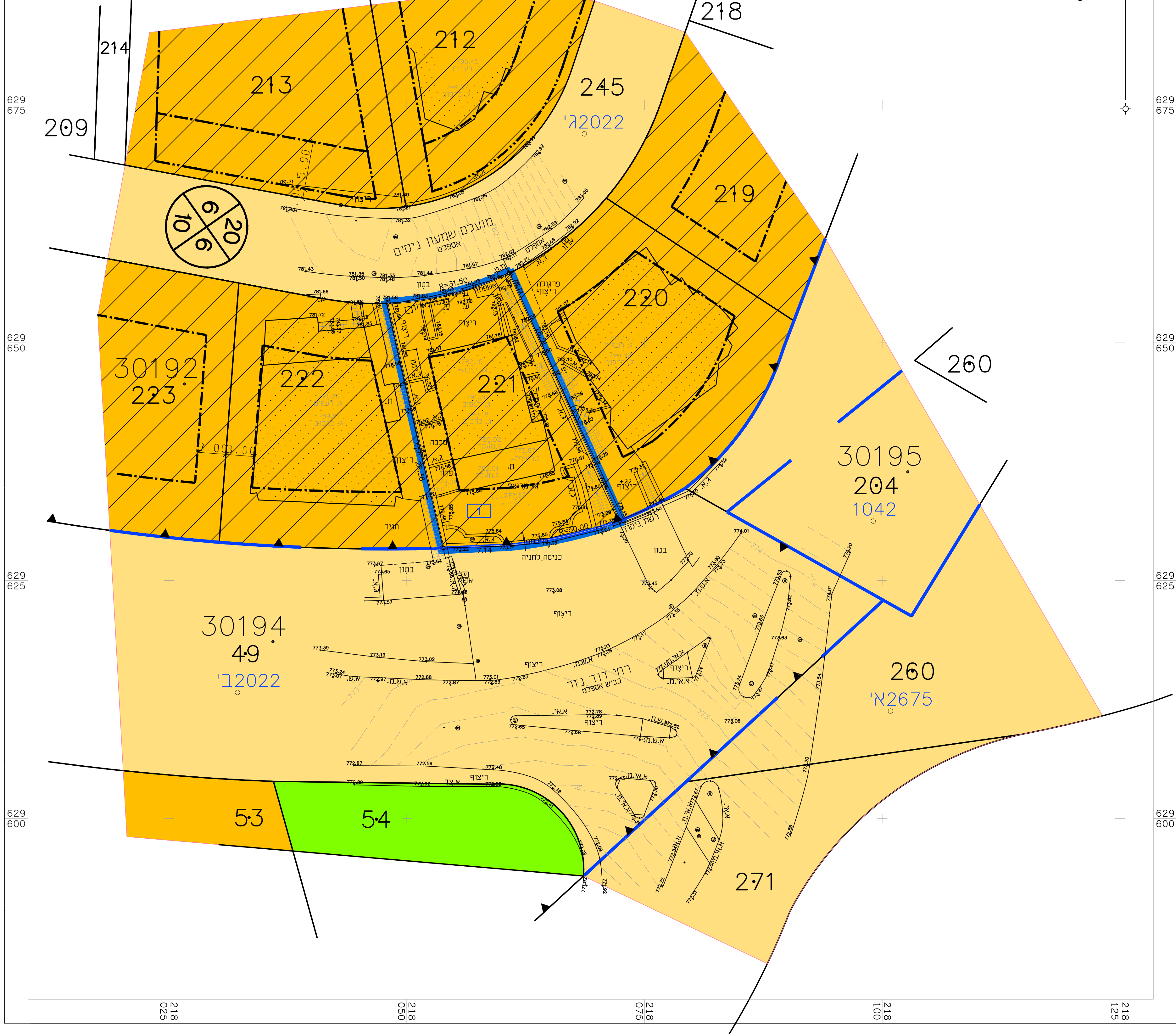


מצב מאושר על פי תכנית

1042, 2022, 2022, 2675 א'

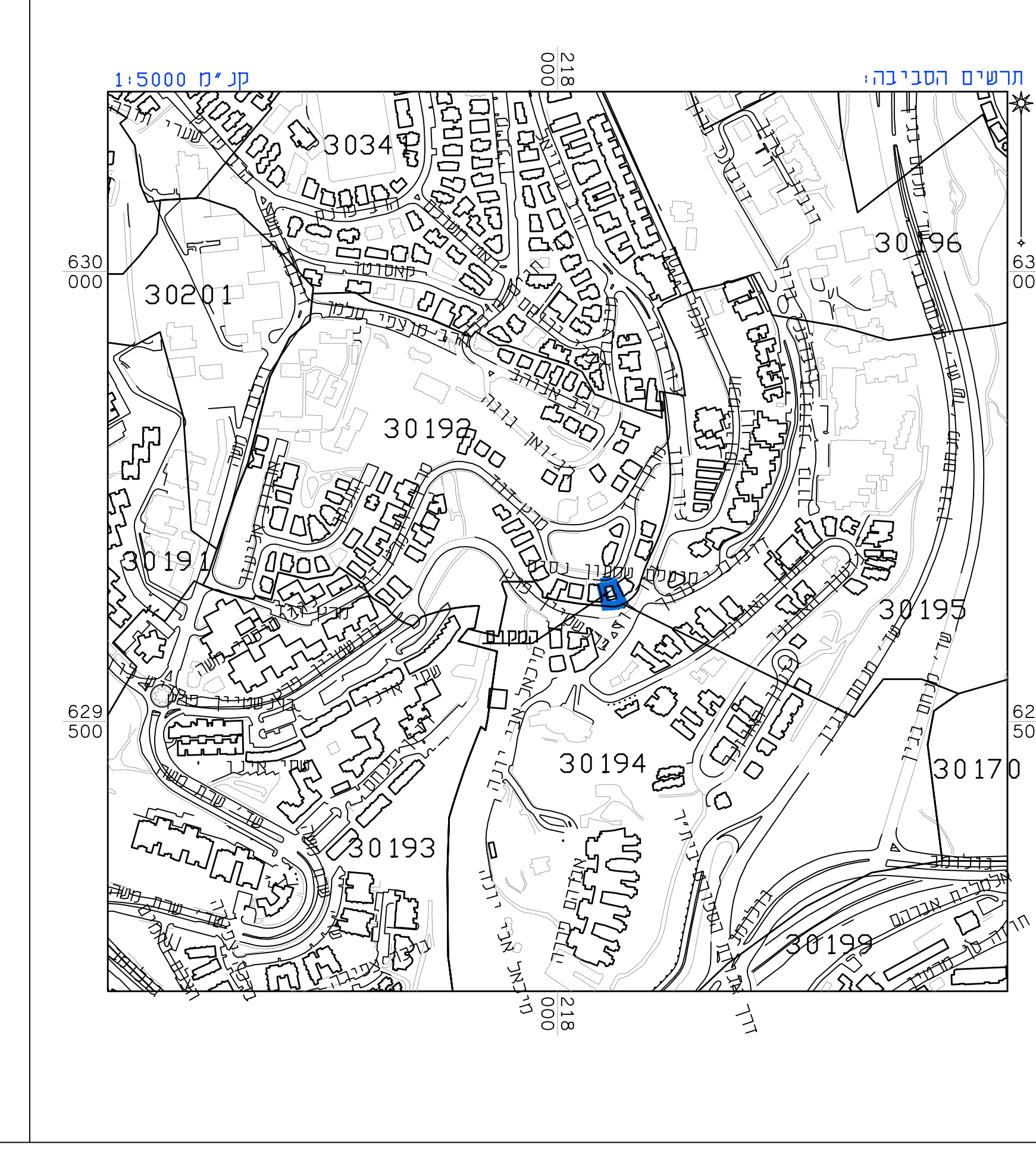
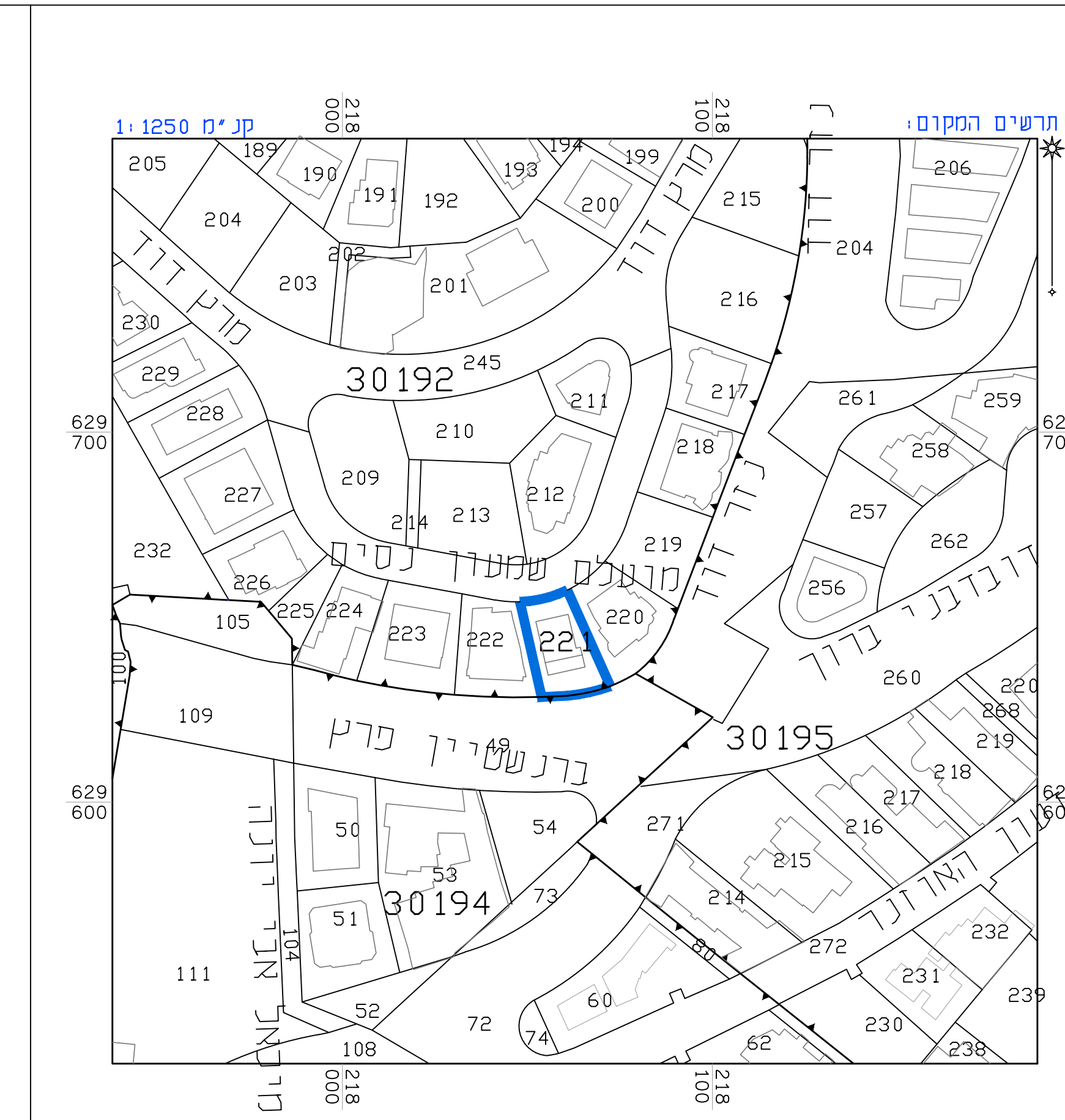
קנ"מ 1:250



מקרא מצב מאושר

- גבול תכנית
- גבול תכנית מאושרת ומספרה
- לאיך קיימת או מאושרת
- לאזור מגורים 5
- אלוץ מגורים 5 מיוחד
- מעטף ציבורי להולכי רגל
- אשוח צבורי פתוח
- תניה פרטית
- קו גנין
- קו גנין למוסכים קדמים
- גנין קיים
- גבול נוש
- מספר גוש
- גבול חלקה
- מספר חלקה
- גבול מגרש
- מספר מגרש
- מספר דרך
- קו גניין
- רוחב הדרך

ינעאזאם שלא לכי מנא"ת 2006



מצב מאושר	
נספח לתוכנית מס' 101-0654111	
הרחבת יח"ד ברחי מועלם ניסים 12 בשכונת בית וגן ירושלים.	
גליון 1 מתוך 1	
תחולה	רקע
תיאור	תשריט מצב מאושר
תאריך עריכת הנספח	22/10/2018
קנ"מ	1:250
תרשימים נוספים	קנ"מ
תרשים המקום	1:250
תרשים סביבה	1:5000
שמות וזחתימות:	
עורך הנספח	שם: ראובן אלסטר תאגיד: מימד פוטוגרפיה מדידות והנדסה בע"מ
חתימה:	

הריני מצהיר בזאת כי המפה הטופוגרפית/ המצבית המהווה רקע לתכנית זו, נערכה על ידי ביום 08.05.18 והיא הוכנה לפי הוראות נוהל מבא"ת ובהתאם להוראות החוק ולתקנות המודדים שבתוקף. דיוק הקו הכחול והקדסטרי: מדידה אנליטית מלאה ברמת תציר

אלסטר ראובן 502 מספר רשיון
 שם המודד זחתימה תאריך