

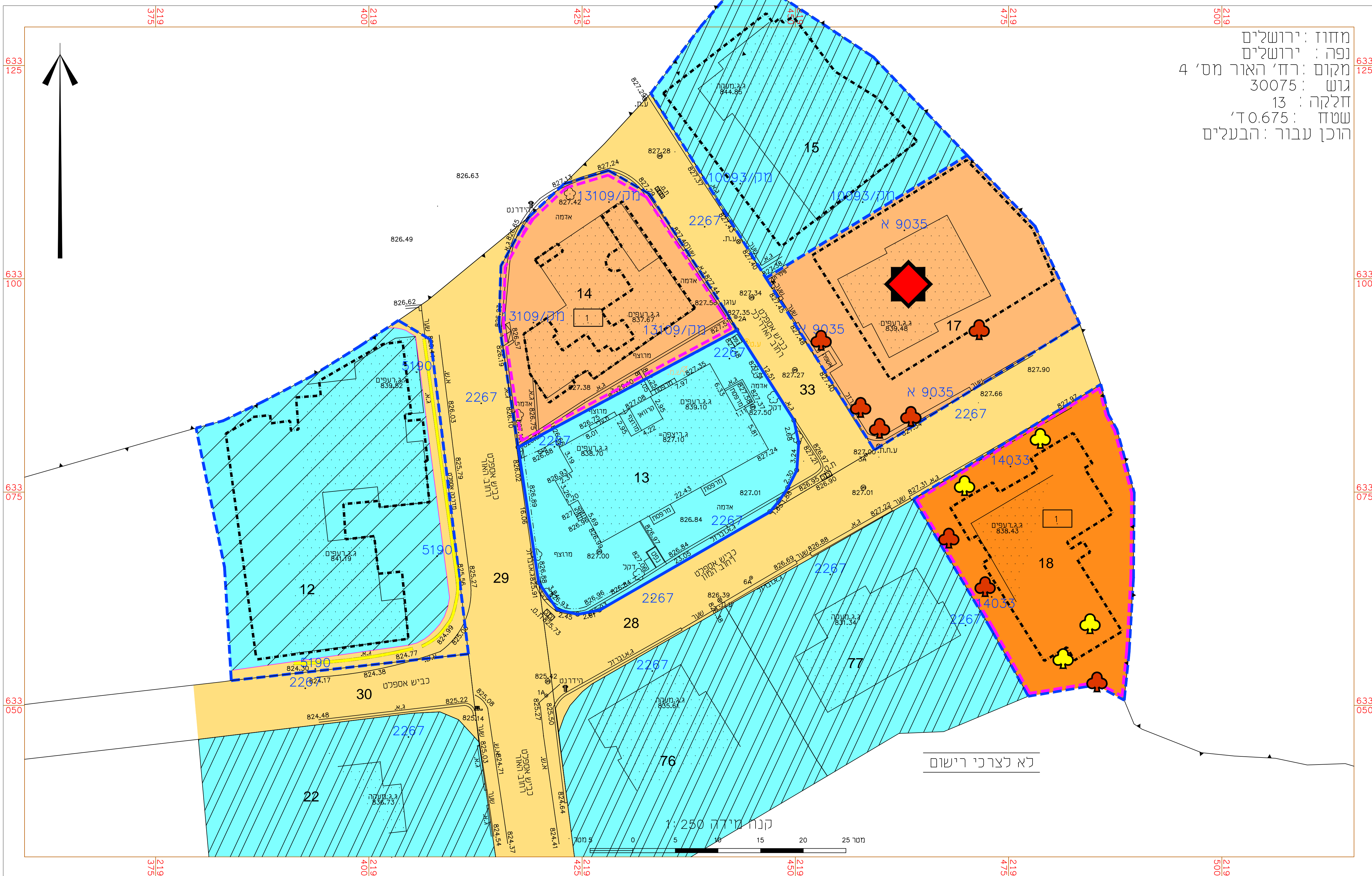
# מצב מאושר

ק"מ 1 : 250

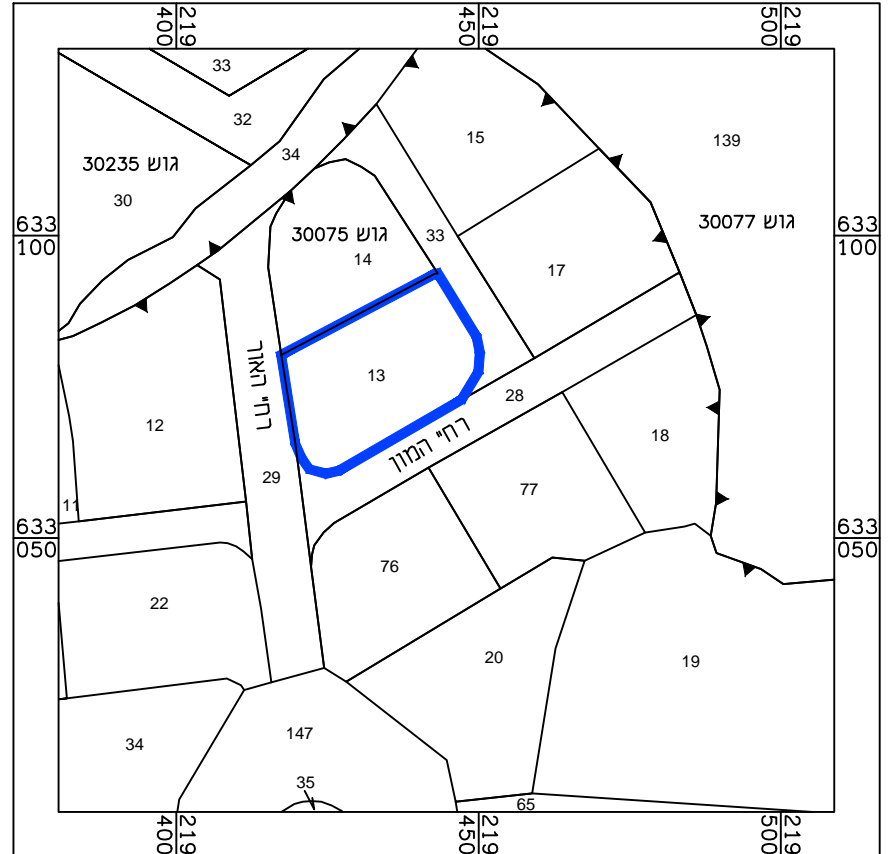
מחוז: ירושלים  
 נפה: ירושלים  
 מקום: רח' האור מס' 4  
 גוש: 30075  
 חלקה: 13  
 שטח: 0.675 ד'א  
 הוכן עבור: הבעלים

מקרא מצב מאושר:

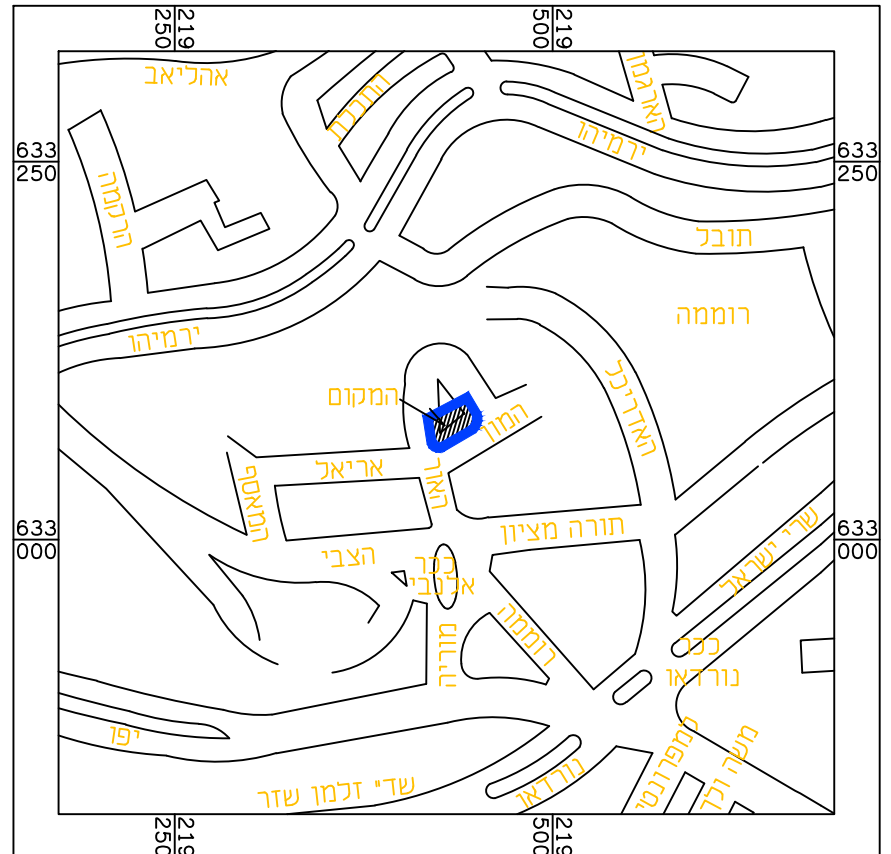
- גבול תכנית
- גבול תכנית מאושרת
- מספר תכנית מפורטת
- אזור מגורים 2
- אזור מגורים 2 מיוחד
- מגורים ב
- מגורים ג
- דרך מימת או מאושרת
- אתר נשימור
- כפי תכנית 13109/מק ותכנית 14033
- אזור נשימור
- כפי תכנית 2267 ותכנית 10093/מק
- מבנה נשימור
- מבנה להריסה
- קו בניו
- בניו קיים
- גבול גוש
- מספר גוש
- גבול חקקה
- מספר חקקה
- מספר תא שטח
- ט/עצים לעקרה
- ט/עצים לשמור



תרשים המקום ק"מ 1 : 1250



תרשים הסביבה ק"מ 1 : 5000



חוק התכנון והבניה, התשכ"ה - 1965 תכנית מתאר מקומית	
<b>מס' 101-0604801</b>	
<b>קביעת בינוי לשם הרחבת יחיד קיימות ותוספת מחסנים ברח' האור 4, רוממה</b>	
<b>תשריט מצב מאושר גליון 1 מתוך 1</b>	
מחוז	ירושלים
מרחב תכנון מקומי	ירושלים
רשות מקומית	ירושלים
ישוב	ירושלים
תאריך	17.7.2019
<b>תשריט מצב מאושר</b>	<b>ק"מ 1:250</b>
שם תרשים 1	-
תרשים נוסף	-
תרשים נוסף	-
<b>שמות וזחתימות:</b>	
עורך הנספח	שם: אדוארד אימס תאריך:
גורם מאשר	שם: _____ תאריך: _____

מספר התוכנית: tab\_16024

רמת דיוק: רמת דיוק הכתול והמדסטח:  
 1 = מדידה גרפית  
 2 = סו כחול לכביד ברמה אנגלית  
 3 = מדידה אנכית ממלא ברמת תציר

1. המדידה המפורטת:  
 הריני מצווה בואת כי מדידת המפה והטופוגרפיה/ המצבת המפורטת רשם לתוכנית זו, נערכה על ידי:  
 ביום: 02.08.16

והיא הוכנה לפי הוראות נוהל מבואת ובהתאם להוראות החוק ולתקנות המודדים שבתוקף.

שם המודד: אברהם אינסטר  
 מספר רישומו: 827  
 חתימה: \_\_\_\_\_ תאריך: \_\_\_\_\_