
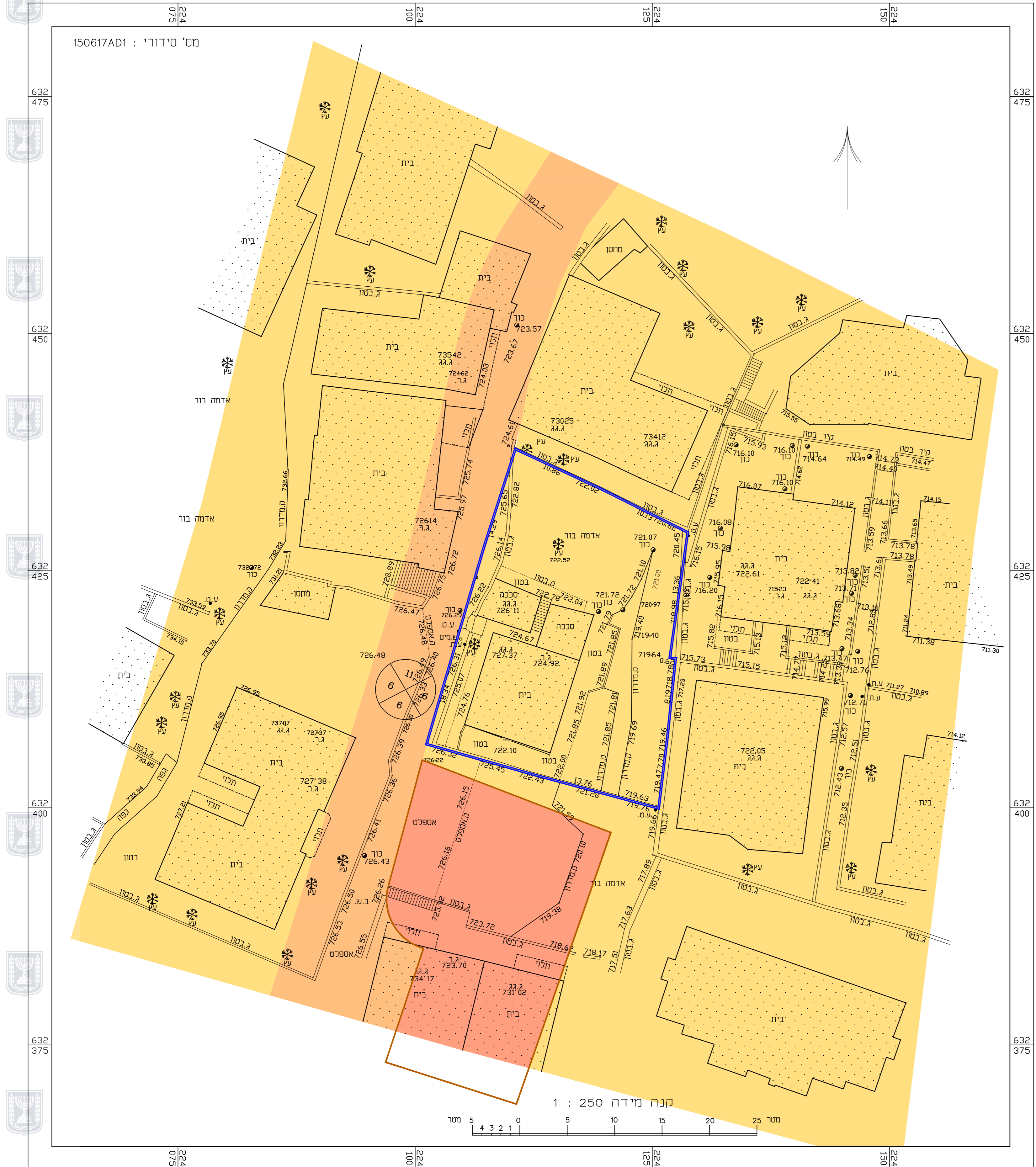


מצב מאושר
 קנה מידה 1:250

- מקרא מצב מאושר**
- גבול תכנית
 - אזור מגורים 5 מיוחד
 - דרך מאושרת
 - שטח לבנין ציבורי
 - בנין קיים
 - גבול מגרש
 - מספר דרך
 - קו בנין
 - ורחב הדרך



תכנית מס' 101-0572412
הריסת בינוי קיים והקמת בנין חדש למגורים
 ברחי שייח ענבר, שכי א סור
 תכנית מתאר מקומית

תשריט

איחוד וחלוקה	סמכות ראשית	אופי התכנית
ללא איחוד וחלוקה	ועדה מחוזית	תכנית עניין מכוחה להוציא היתרים (לא הרשאת
מחוז:	ירושלים	
מרחב תכנון מקומי:	ירושלים	
מקום:	א-סור	
שטח התכנית:	694 מ"ר	
קנה מידה:	1 : 250	

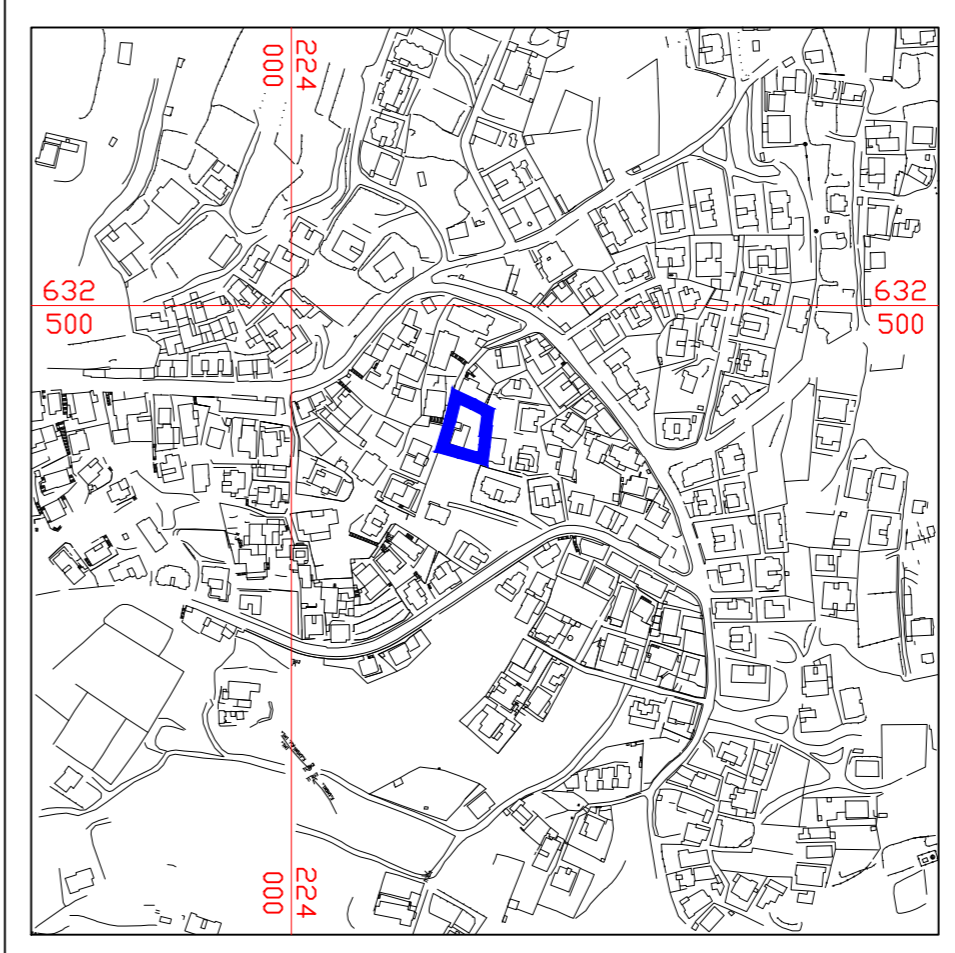
גושים וחלקות בתכנית:

גוש	סוג הגוש	חלקות בשלמותן	חלקי חלקות
30895	לא מוסדר		

חזתמות מוסד התכנון:

שלב: מיזוי תנאים להפקדה **מחזור:** 1 **תאריך:** 15.01.2019

תרשים התמצאות כללית
 קנה מידה 1:5000



שמות וחתימות:

מנכ"ל התכנית ובעלי עניין	שם: אבו אל רואא אשרף	ת.ד: 33715467.1
	סניף: אבו סור - ירושלים	
	הטל: 050-5265973	
	שם: אבו אל רואא אחמד	ת.ד: 36081925.1
	סניף: אבו סור - ירושלים	
	הטל: 050-5265973	
	שם: אבו אל רואא חדר	ת.ד: 66580650.1
	סניף: אבו סור - ירושלים	
	הטל: 050-5265973	

שרך התכנית	שם: AL SULAIM SALAMAH - ENGINEERING OFFICE	ת.ד: 38164
	אדי: מוחמד אבו נואם	
	סניף: ירושלים - ת.ד. 38164	
	הטל: 050-5265973	
	דואר: abughanof@yahooc	02-6274686

מודד	שם: דווק אמנד	ת.ד: 1387
	סניף: שועפאט, ירושלים	
	הטל: 052-8439613	

הצהרת המודד

הר"י מצורף בואת כי מדידת המפה הוטפוגרפית. המצבת המוחות רקע לתוכנית זו, נערכה על ידי: ביום 10.10.18 ודיא הכנה לפי הוראות נוה מביאית ובהתאם לזוהרות החוק ולחוקות המודדים שבתוקף. דיוק המודד והקוטטר: מדידה גרפית. קו כחול (בגבד) ברמה אנליטית. מדידה אנליטית מלאה ברמת תציר (כולל המודד).

דיוק אמנד	1387	חתימה	תאריך
שם המודד	מספר רשיון		