

מצב מאושר

קנ"מ 1 : 250

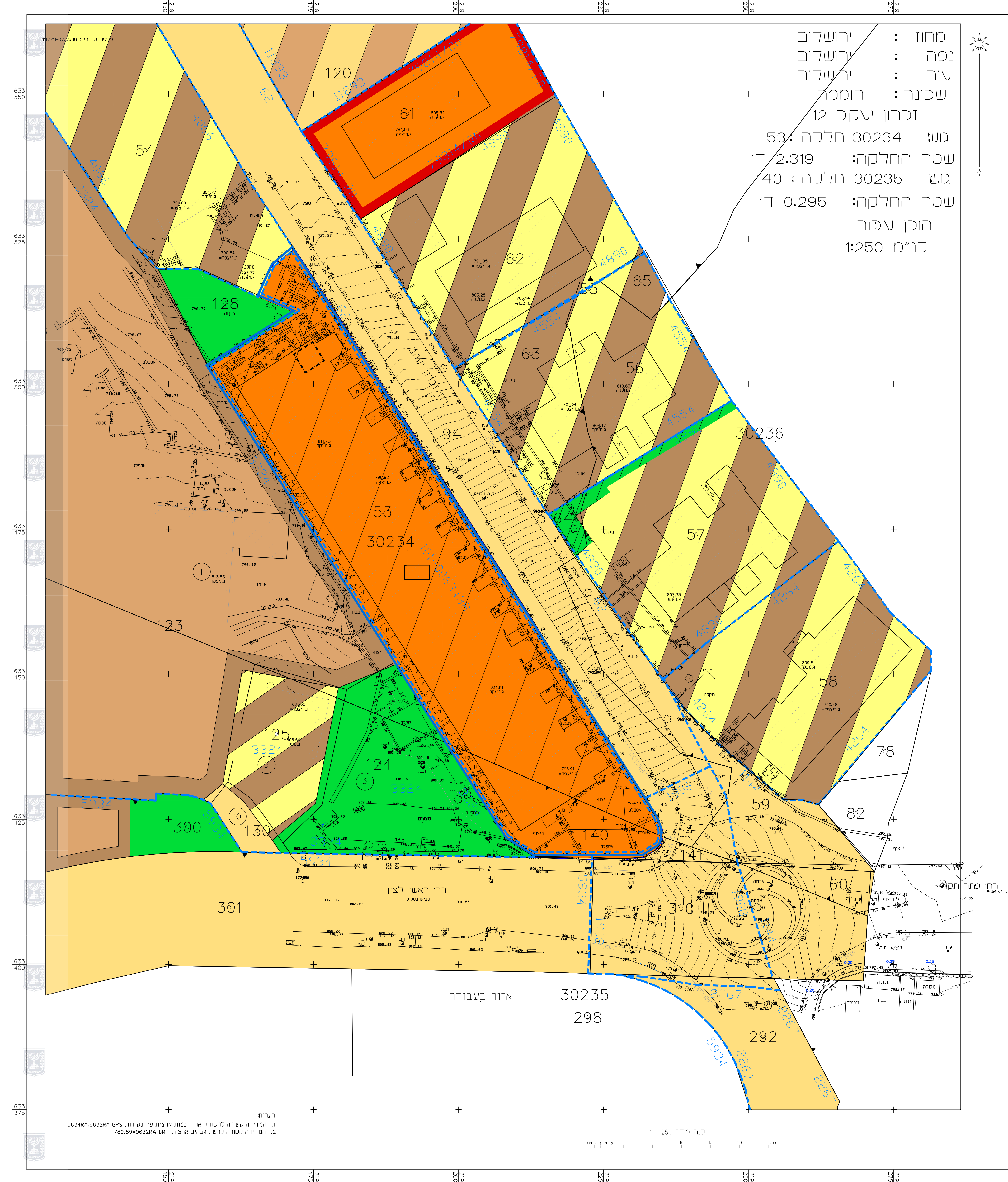
4890 , 1144 , 4264 , 11893 , 4890 , 4554 , 79814 , 3324 , 8164 , 5934 , 2267 , 1908

מחוז : ירושלים
 נפה : ירושלים
 עיר : ירושלים
 שכונה : רוממה
 זכרון יעקב 12
 גוש 30234 חלקה 53
 שטח החלקה : 2.319 ד'
 גוש 30235 חלקה 140
 שטח החלקה : 0.295 ד'
 הוכן ע"י
 קנ"מ 1:250

מקרא מצב מאושר

- גבול תוכנית
- גבול תוכנית מאושרת
- קד בנין מאושר
- בנין קיים
- דרך מאושרת
- שטח ציבורי פתוח
- שטח לבנין ציבורי
- מגורים ומבני ציבור
- אזור מגורים ד'
- מגורים ג'
- אזור מגורים מיוחד
- מעבר ציבורי להולכי רגל

מס' תא שטח
 מס' מגרש מאושר
 מס' גוש 30234
 מס' חלקה 53
 מס' תכנית מאושרת 63438

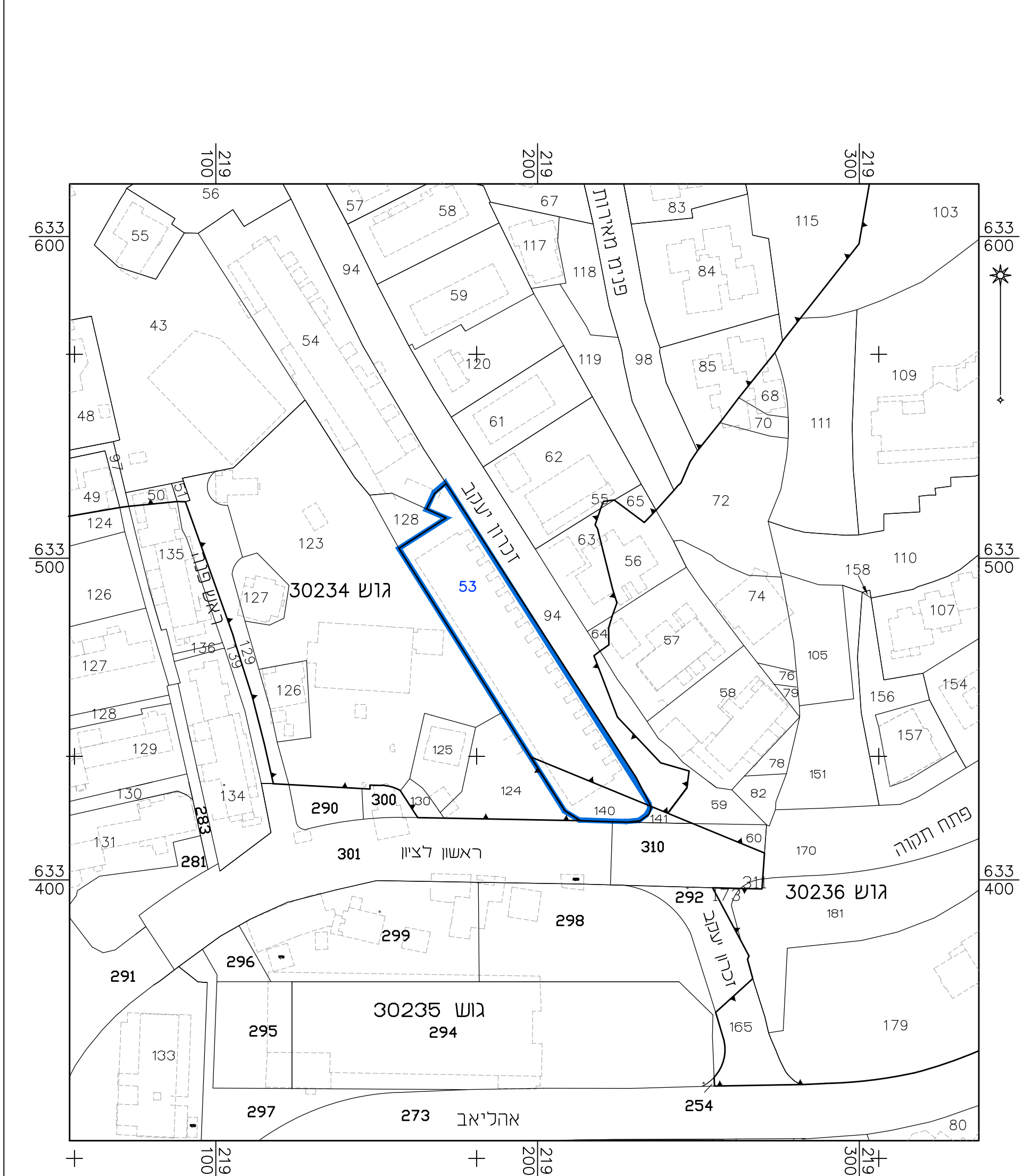


הערות
 1. תמדידה קשורה לרשת נטאודי-נטוט איצית ע"י נטודות GPS 9634RA.9632RA
 2. תמדידה קשורה לרשת גבלים איצית 789.89+9632RA BM

קנה מידה 1 : 250
 0 5 10 15 20 25 מטרים

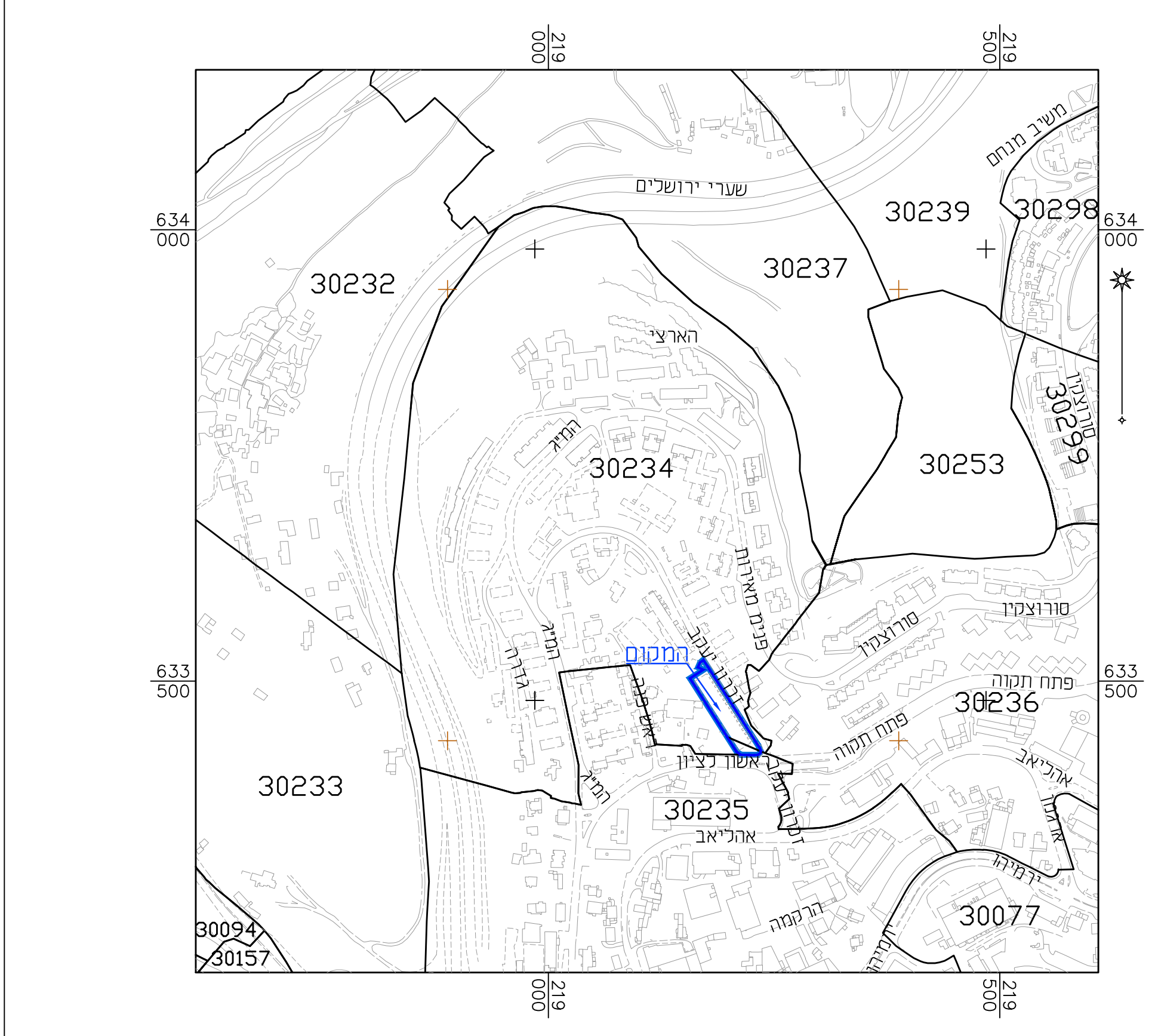
תרשים סביבה קרובה

קנ"מ 1 : 1,250



תרשים התמצאות כללית

קנ"מ 1 : 5,000



חוק התכנון והבניה, התשס"ו - 1965
 תוכנית מתאר מקומית

מס' 101-0643783

שם התכנית:
**הרחבות חלק מיח"ד הקיימות
 ברצי זכרון יעקב 12.
 בשכונת רוממה**

מצב מאושר גליון 1 מתוך 1

שם תמספח	קנ"מ
מצב מאושר	1:250
תרשים סביבה קרובה	1:1250
תרשים התמצאות כללית	1:5000

תאריך 20/06/2018

מספר התוכנית: 1117711
 רמת דיוק המו הכחול והקדסטר:
 1 = מדידה גרפית
 2 = סו כחול <כלבד> ברמה אנימית
 3 = מדידה אנימית מלאה ברמת תציר
 1. המדידה המקורית
 הריני מצהיר בזאת כי מדידת המפה הטופוגרפית/
 המצבית המהווה רקע לתוכנית זו, נערכה על ידי:
 ביום 07.05.18
 והיא הוכנה כפי הראות נוהל מבאית ובהתאם
 כהראות החוק ולתקנות המודדים שבתוקף.
 שם המודד: אלסטר ראובן
 מספר רישונו: 502
 חתימה: _____ תאריך: _____

שמות וחתימות:

שם:	אדרי אוריה שוחט	חתימה:
עורך התוכנית:	כתובת: רח'י מענה שמחה 39	