

חוק התכנון והבניה, התשכ"ה - 1965
תכנית מפורטת




תכנית מס' 101-0526608

תוספות בניה וייחוד למבנה מגורים שכי בית חנינה, ירושלים

מצב מאושר גליון **1** מתוך **1**

שם הנספח	קני"מ
מצב מאושר	1250
תאריך	26.06.17

מקרא מצב מאושר:

-  גבול תביע
-  גבול תכנית מאושרת ומספרה
-  אזור מגורים 1 מיוחד
-  אזור מגורים א
-  אזור מגורים מיוחד
-  אזור מגורים 5 מיוחד
-  שטח לבניני ציבור
-  שטח פתוח ציבורי
-  דרך קיימת או מאושרת

הריני מצהיר בואת כי מדידת המפה הטופוגרפית/ המצבית המהווה רקע לתוכנית זו, נערכה על ידי ביום: _____ והיא הוכנה לפי הוראות נוהל מבאית ובהתאם להוראות החוק ולתקנות המודדים שבתוקף. דיוק הקו הכחול והקדיסטור: מדידה אנליטית מלאה ברמת תצויר (כולל הקו הכחול).

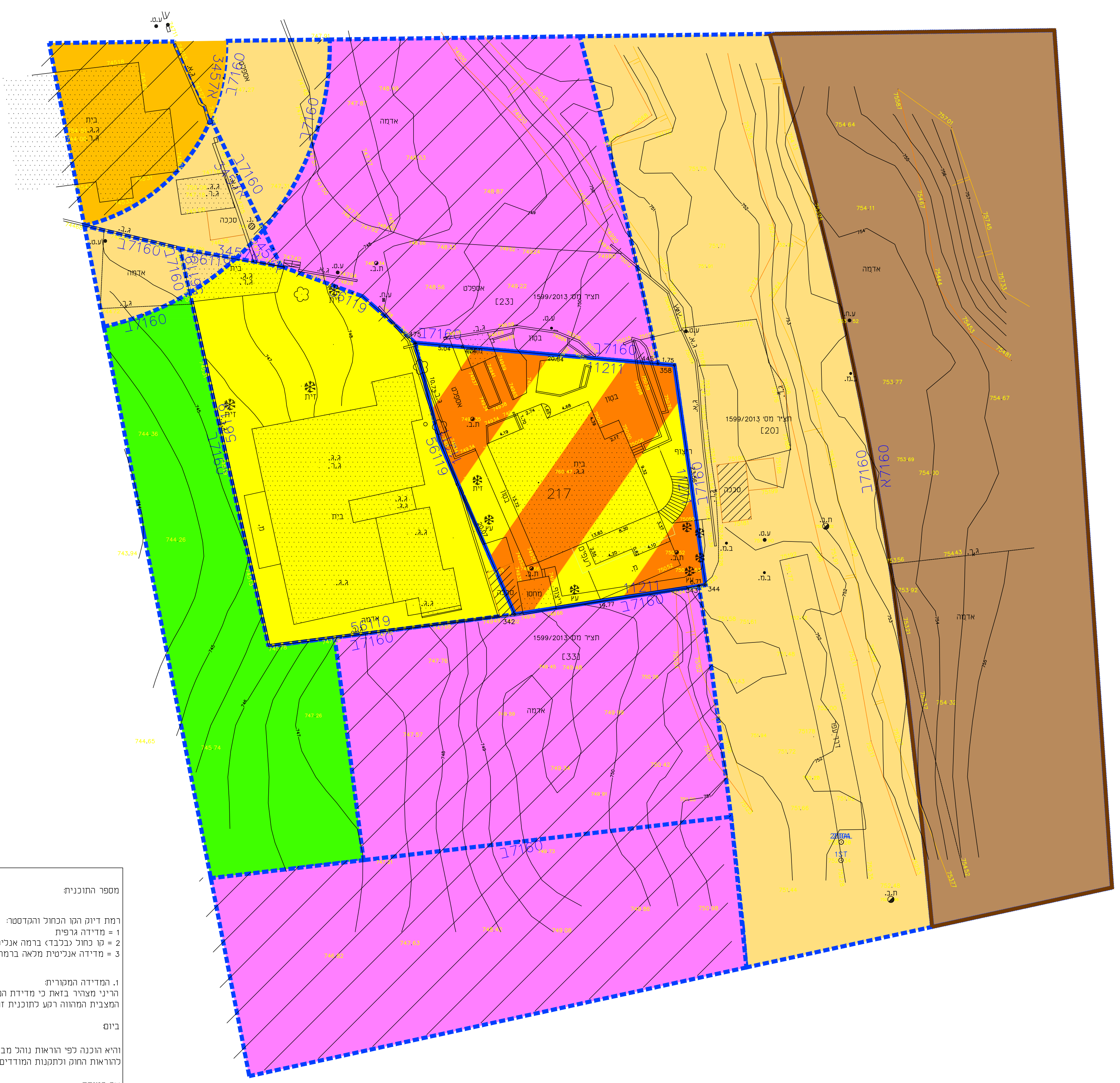
שם המודד: _____ מספר רישיון: _____ חתימה: _____ תאריך: _____

שמות וזתימות:

עורך התוכנית	שם: מוראד עתאמנה אדריכל	חתימה:
	תאריך: מוראד אדריכלים	

שלב: הגשה תאריך: 30.08.17

מחוז: ירושלים
 נפה: ירושלים
 מקום: בית חנינה
 גוש: 30615
 חלקה: 216
 שטח רשום: 0.699 ד'
 שטח מדוד: 0.643 ד'
 הוכן עבור:



מספר התוכנית: 17-1702/17

רמת דיוק הקו הכחול והקדיסטור:
 1 = מדידה גרפית
 2 = קו כחול (נכבד) ברמה אנליטית
 3 = מדידה אנליטית מלאה ברמת תצויר

1. המדידה המקורית
 הריני מצהיר בזאת כי מדידת המפה הטופוגרפית/ המצבית המהווה רקע לתוכנית זו, נערכה על ידי:
 ביום: 14/2/2017

והיא הוכנה לפי הוראות נוהל מבאית ובהתאם להוראות החוק ולתקנות המודדים שבתוקף.

שם המודד: זיד מוסטפה
 מספר רישיון: 1423
 חתימה: _____ תאריך: _____

הערות
 הקואורדינטות קשורות לנקודת GPS 500 DFA
 הגבהים קשורים לנקודת GPS 500DFA שגובהה 819.01

לא לצרכי רישום