חוק התכנון והבנייה, התשכ"ה - 1965
משרד האוצר - מחוז ירושלים
הוועדה המחוזית החליטה ביום : 16/09/2018
להפקיד את התכנית 26/03/2019
מספר סידורי : Y1511-16
תאריך
יו"ר הוועדה המחוזית

חוק התכנון והבנייה, התשכ"ה - 1965
תכנית מתאר מקומית

תוכנית מס' 101-0580647

שם התכנית
הוספת שתי קומות לבניין מגורים בן שתי קומות בשכונת בית חנינא

מצב מאושר: גליון 1 מתוך 1

שם הנספח	קנ"מ
מצב מאושר	1 : 250
תרשים סביבה	1 : 5000
תרשים מקום	1 : 1250

מקרא מצב מאושר

- גבול תכנית
- מס' תכנית מאושרת — במ/3458א
- גבול התכנית
- דרך מאושרת
- אזור מגורים 1 מיוחד
- שטח פתוח ציבורי
- מעבר ציבורי להולכי רגל
- יעוד על פי תכנית מאושרת אחרת
- אזור מגורים ב'
- אזור מגורים 2 מיוחד
- בניין קיים
- מספר גוש — 30607
- מספר חלקה — 24
- גבול גוש

תרשים סביבה 1 : 5000

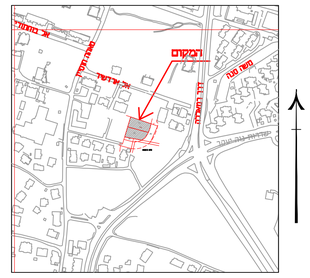

תרשים מקום 1 : 1250

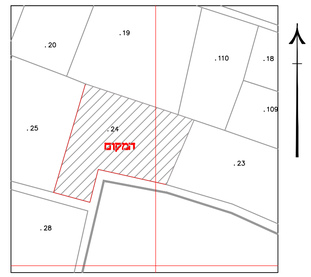

הערות
הגבהים קשורים לנקודת GPS 500DFA שגובהה 819.01
הקואורדינטות קשורות לנקודת GPS 500DFA
לא לצרכי רישום

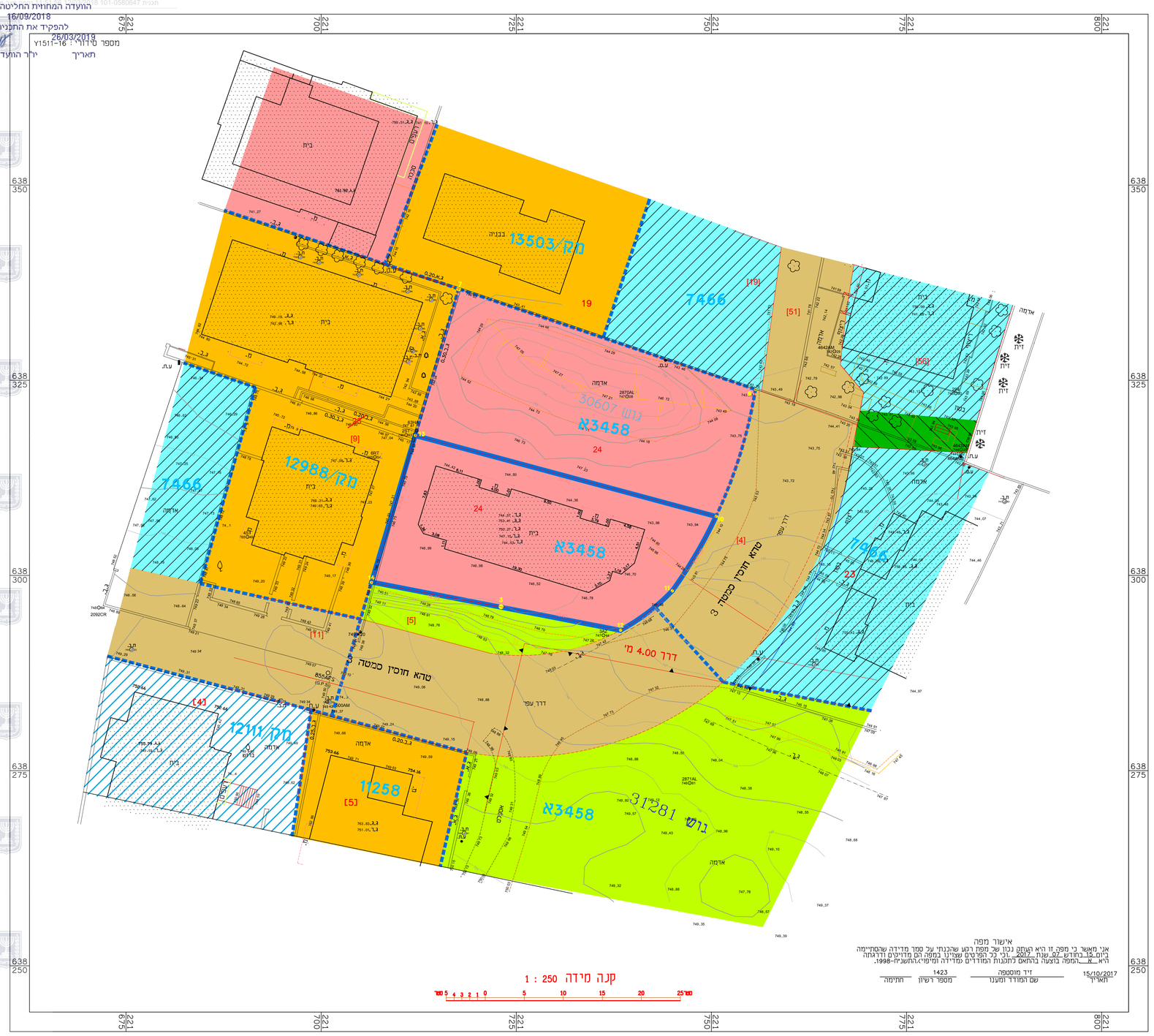

אישור מפה
אני מאשר כי מפה זו היא העתק נכון של מפת רקע שהכנתי על סמך מדידה שהסתיימה ביום 15 בחודש 07 שנת 2017 ולפי כל הפרטים שצוינו במפה הם מדוייקים ונראגזה היא את המפה בוצעה בהתאם לתקנות המודדים (מדידה ומיפוי),התשנ"ח-1998.

15/10/2017	זיד מוסטפה	1423	
תאריך	שם המודד ומענו	מספר רשיון	חתימה

הצהרת מודד
הרינו מצהיר בזאת כי המפה הטופוגרפית/המצבית המהווה רקע לתכנית זו נערכה על ידי ביום 15.07.2017 והיה הוכנה לפי הוראות נוהל מבא"ת ובהתאם להוראות החוק ולתקנות המודדים שבתוקף.דיוק הקו הכחול והקדסטר מדידה אנליטית מלאה ברמת תציר.

זיד מוסטפה	1423		
שם המודד	מספר רישיון	תאריך	חתימה

שמות וחתימות :

עורכי התכנית

עורך התכנית : פהים עיד		חתימה :
כתובת : אלפרדוס,שועפט,ירושלים		תאריך : 27.02.2018
טלפון : 02-5400966	פקס : 02-5400977	דוא"ל: officeabuleil@yahoo.com
נייד: 0522877014	נייד: 0522877014	ת.ד ירושלים- 49547
משרד אבו ל"יל לתכנון והנדסה		