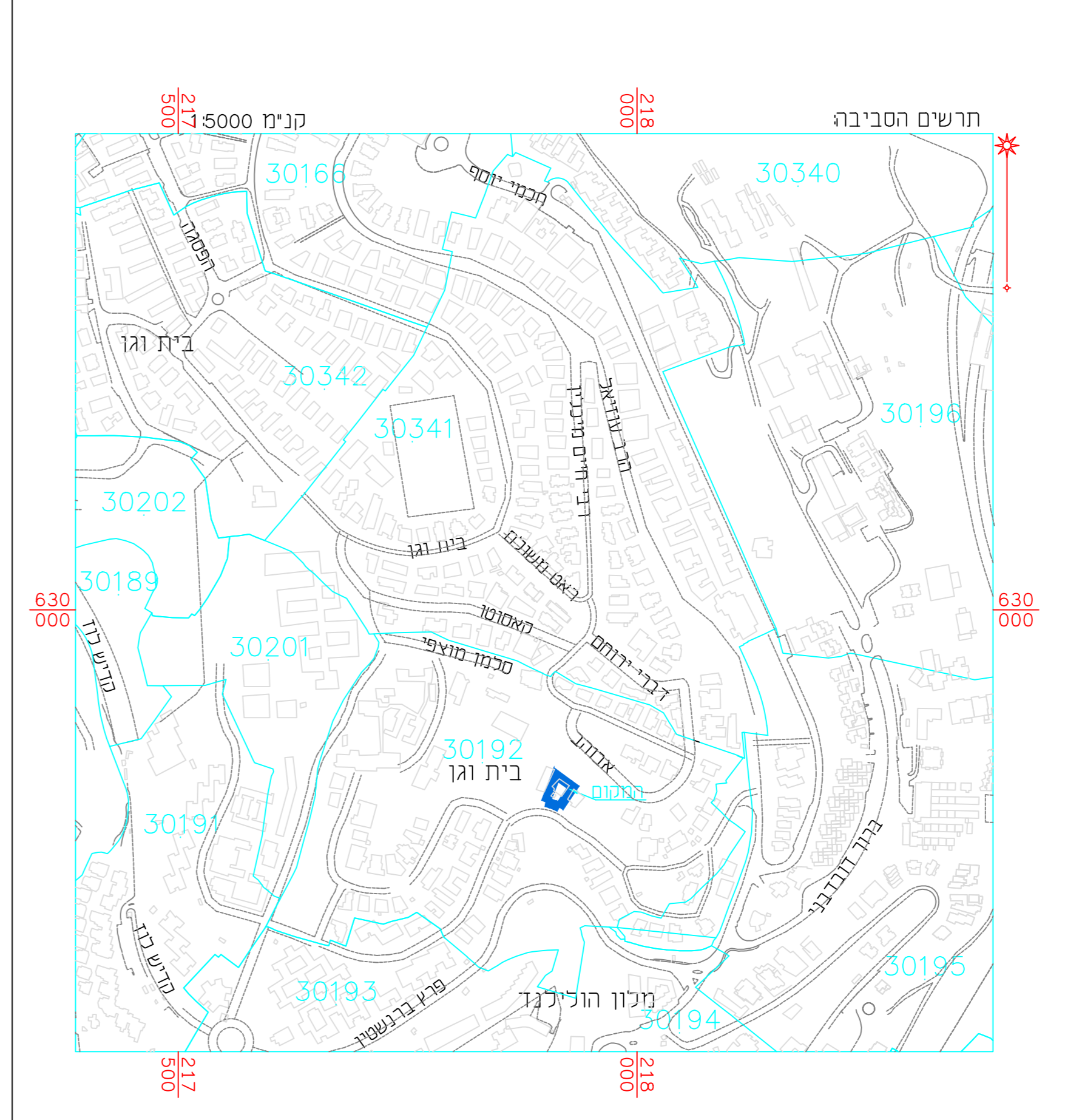
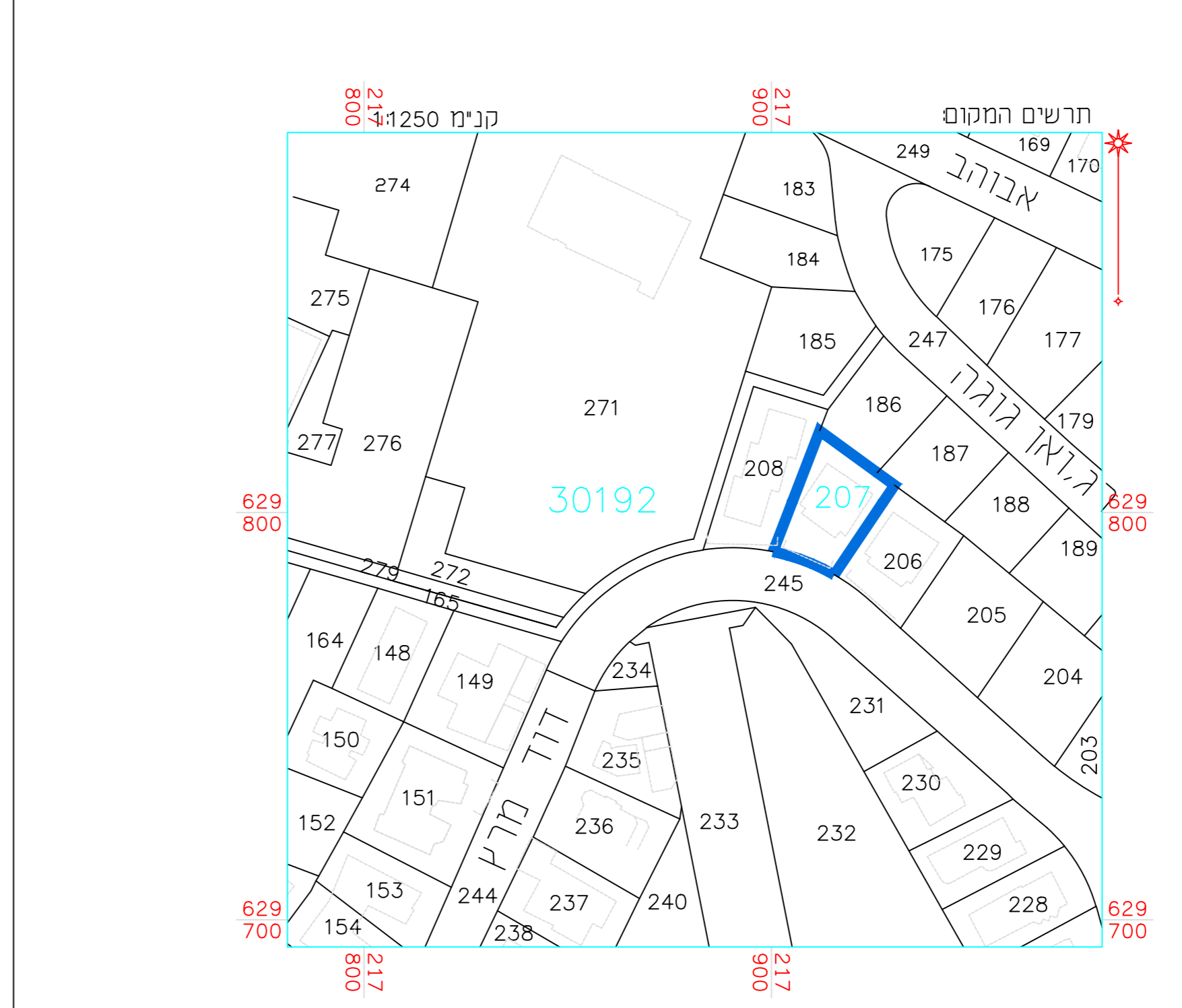


<b>מצב מאושר</b>	
נספח לתכנית מס' 101-0622050	
שם התכנית תוספת והרחבה של בית דו משפחתי ברחוב דוד מרץ 31	
גליון 1 מתוך 1	
תחולה	רקע
תיאור תאריך עריכת הנספח	31/01/18
קנ"מ	1:250
תרשימים נוספים	קנ"מ
תרשימים המקום	1:250
תרשימים סביבה	1:5000
שמות וחתימות:	
עורך הנספח	שם: <b>ראובן אלסטר</b> תאריך: <b>מימד פוטוגרמטריה</b> מדידות ותחנת בע"מ

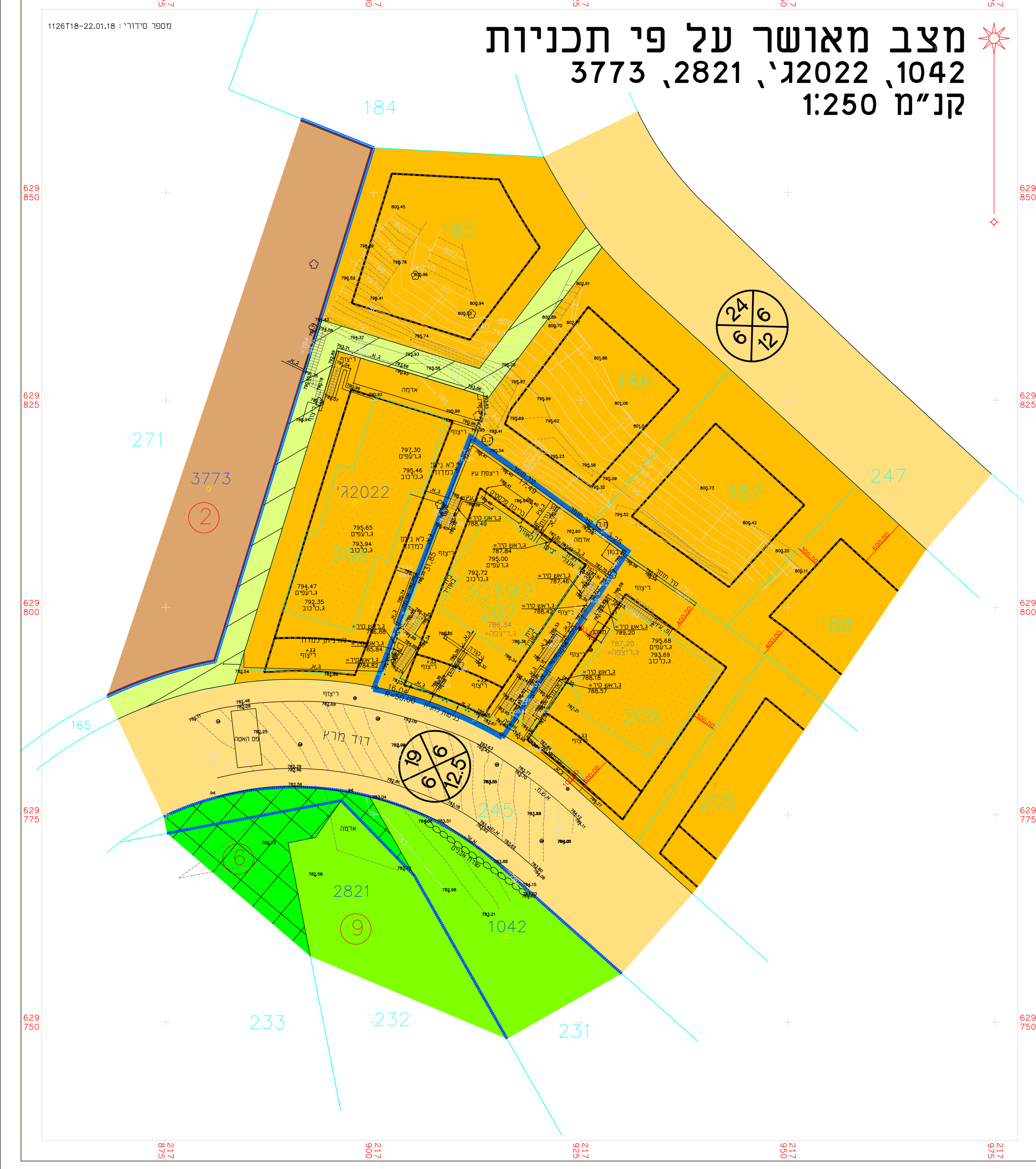


### מקרא מצב מאושר

**הצבעות:**  
 גבול חכנית מאושרת ומספרה

- (א) דרך קיימת או מאושרת
- (א) מעבר ציבורי להלכי רגל
- (א) אזור מגורים 5
- (א) שטח לבנין ציבורי
- (א) שטח ציבורי פתוח
- (א) שטח לשמורת טבע
- סו בנין
- סו בנין למוסכים סדומים
- בנין ימים
- מספר גוש
- גבול חלקה
- מספר חלקה
- גבול מגרש
- מספר מגרש
- מספר דרך
- סו בנין
- רוחב הדרך

אינודים שלא כפי מביאת 2006



הריני מצהיר בזאת כי המפה הטופוגרפית/ המצבית המרווה רקע לתכנית זו, נערכה על ידי ביום 22.01.18 וזריא הוכנה לפי הוראות נוהל מביאת ובהתאם לזריאת החוק ולתקנות המודדים שבתוקף דיוק השו הכחול והקדסטר. מדידה אנליטית מלאה ברמת תצ"ר

שם המודד	אלסטר ראובן
מספר רשיון	502
חתימה	[Signature]
תאריך	[Date]