













מקרא מצב מאושר

-  גבול התכנית
-  דרך מאושרת
-  אזור מגורים 5
-  מבנים ומוסדות ציבור לחינוך
-  מגורים א'
-  שטח ציבורי פתוח
-  קו בניין מאושר
-  קו בניין לקומות בניסגיה
-  גבול תכנית מאושרת
-  מספר תכנית מאושרת
-  גבול גוש
-  גבול חלקה

מספר גוש 29985
 מספר חלקה 13

מצב מאושר ע"פי תכנית 1864, 7061, 7111, 11286. קנ"מ 1:250

חוק התכנון והבניה, התשכ"ה - 1965
תכנית מתאר מקומית
תכנית מס' 101-0641282
שם התכנית
 שינוי יעוד הקרקע להוספת 4 יח"ד חדשות, שכי אבו טור

תשריט מצב מאושר		גיליון 1 מתוך 1	
מחוז	ירושלים	שטח התוכנית	0.758 דונם
מרחב תכנון מקומי	ירושלים	קנה מידה	1:250
רשות מקומית	ירושלים	איחוד וחלוקה	סמכות ראשית
ישוב	ירושלים	ללא איחוד וחלוקה	ועדה מחוזית
שטח התוכנית		אופי התכנית	
גוש	29985	תכנית שניתן מכוחה להוציא היתרים ו/או הרשאות	לא
חלקי חלקות	---	הוראות לתכנון תלת מימד	לא
חלקות בשלמותן	13	תאריך	01/09/2016

גושים וחלקות בתכנית:

גוש	סוג הגוש	חלקות בחלוקה	חלקי חלקות
29985	לא מוסדר	13	---

חותמות מוסד התכנון

שמות וחתומות:

עורך התכנית	שם: אבו זייד שררתי תרדסה בע"מ מחוז אבו זייד מר. 38389 מספר: 02-5380306	חתימה: _____
מועד	שם: מוראד מחיסן מר. 1310 מספר: 052-2457448	חתימה: _____
הצהרת מועד	הרינו מצהיר בזאת כי המפה הטופוגרפית/המצבית המרווה רקע לתכנית זו נערכה על ידי ביום 07-03-2018 והיא הוכנה לפי הוראות נוהל מבאית ובהתאם להוראות החוק ולתקנות המודדים שבתוקף. דיוק המו החזול והקודסטר מדידה אנליטית מלאה ברמת תציר. מוראד מחיסן 1310 שם המועד מספר רישיון	