

מצב מאושר

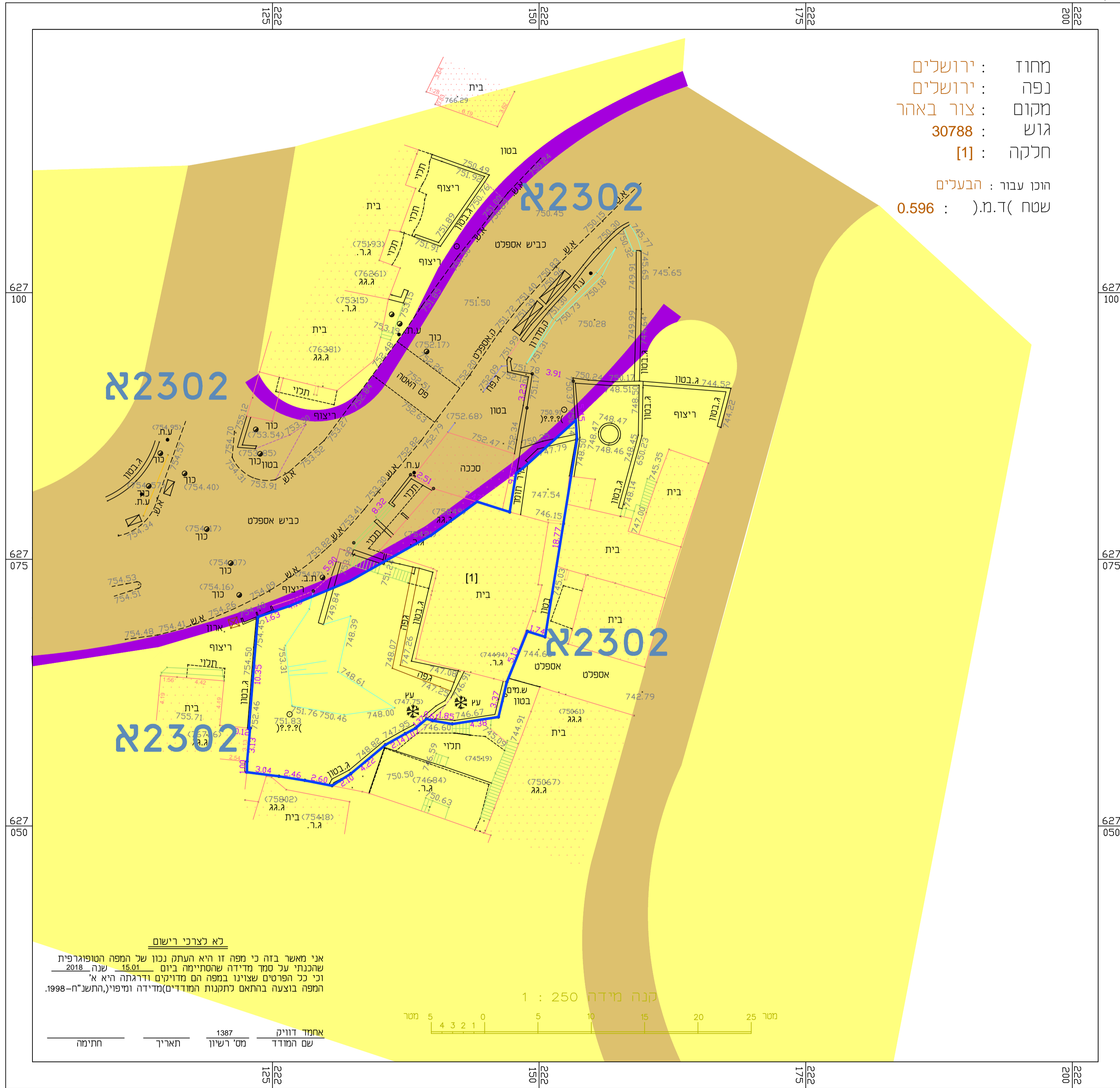
קניימ 1:250

מקרא מצב מאושר

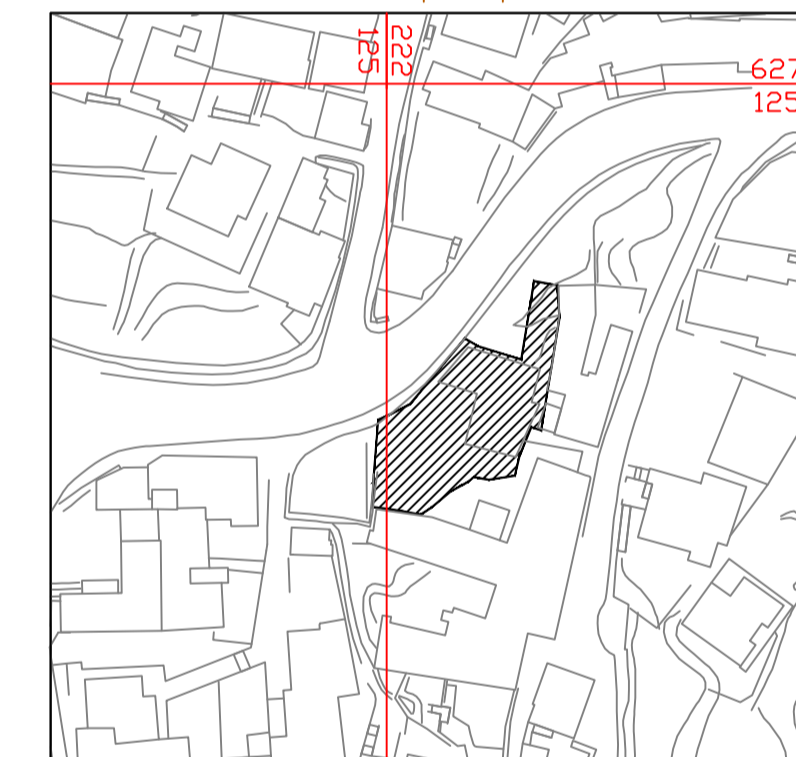
-  גבול תכנית
-  חזית מסחרית
-  דרך מאושרת
-  אזור מגורים 4 מיוחד
-  מספר תכנית מאושרת

מחוז : ירושלים
 נפה : ירושלים
 מקום : צור באהר
 גוש : 30788
 חלקה : [1]

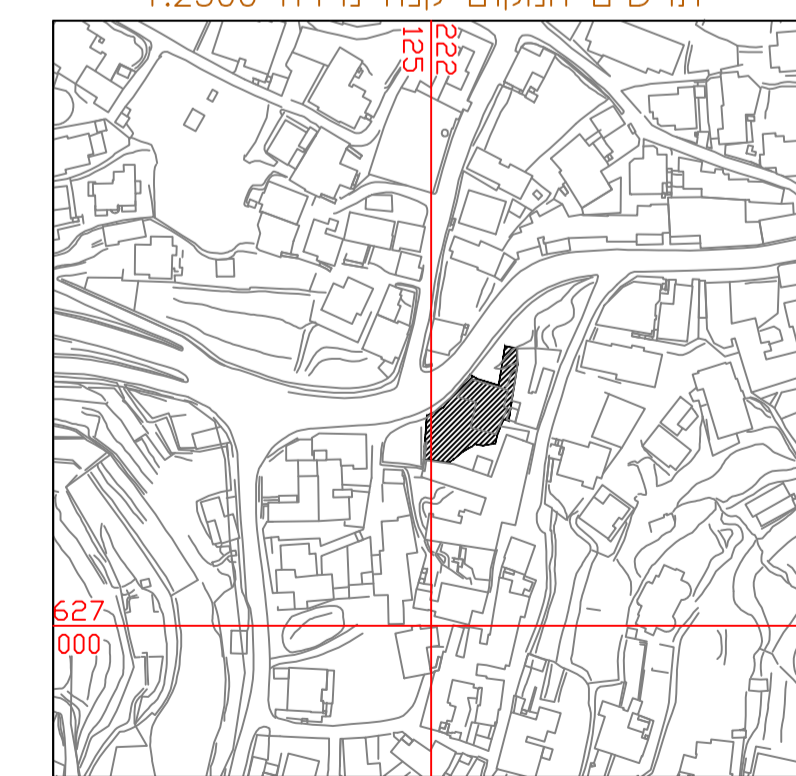
הוכן עבור : הבעלים
 שטח (ד.מ.): 0.596



תרשים המקום קנה מידה 1:1250



תרשים המקום קנה מידה 1:2500



חוק התכנון והבנייה, התשכ"ה - 1965 תכנית מפורטת	
תכנית מספר 101-0610568	
הגדלת מסי קומות ומסי יחיד צור באהר ירושלים	
תשריט מצב מאושר	קניימ 1:250
מחוז	ירושלים
מרחב תכנון מקומי	ירושלים
רשות מקומית	ירושלים
ישוב	ירושלים
שטח התכנית	0.511 ד'
תאריך	20-11-2018

מספר התוכנית	30788-1
רמת דיוק הקו הכחול והקדסטרו:	3
1 = מדידה גרפית	
2 = קו כחול (בלבד) ברמה אניטית	
3 = מדידה אניטית מכאה ברמת תציר	
1. המדידה המקורית	
הריני מצהיר בזאת כי מדידת המפה הטופוגרפית/ המצבית המרווה רקע לתוכנית זו, נערכה על ידי:	
ביום	01.01.18
והיא הוכנה לפי הוראות נוהל מבאית ובהתאם להוראות החוק ולתקנות המורדים שבתוקף.	
שם המודד:	אחמד דוויק
מספר רישיון:	1387
חתימה:	_____ תאריך: _____

שמות וזהימות:	
שם:	בשיר טויל-אדריכל
תפקיד:	מנהל תכנון
כתובת:	רח' הנגב 2399 ירושלים 9610000
טלפקס:	02-5865426
טלפון:	02-5865426
דואר אלקטרוני:	bashir.tawl@yahoo.com
תאריך: 20-11-2018	

