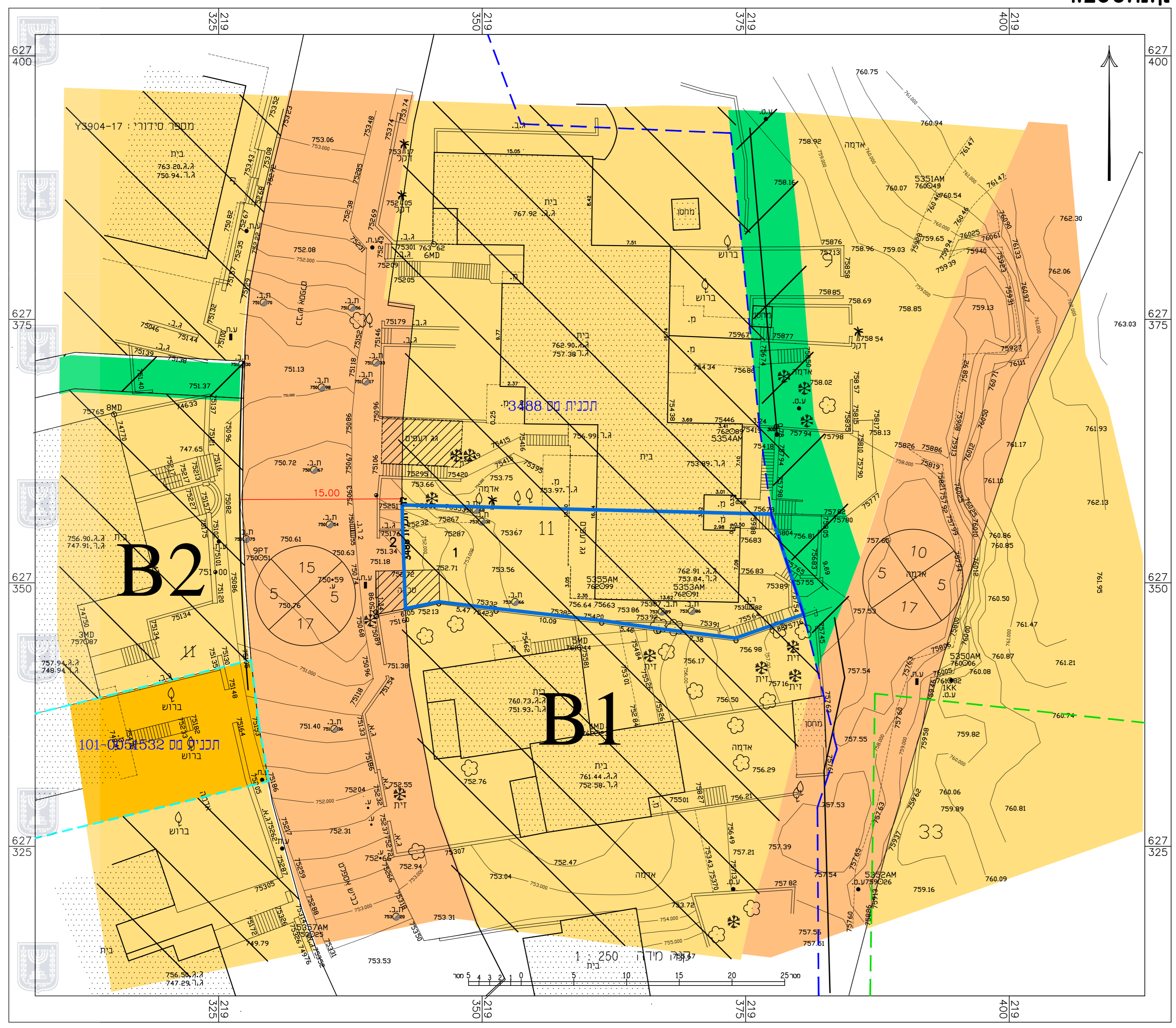




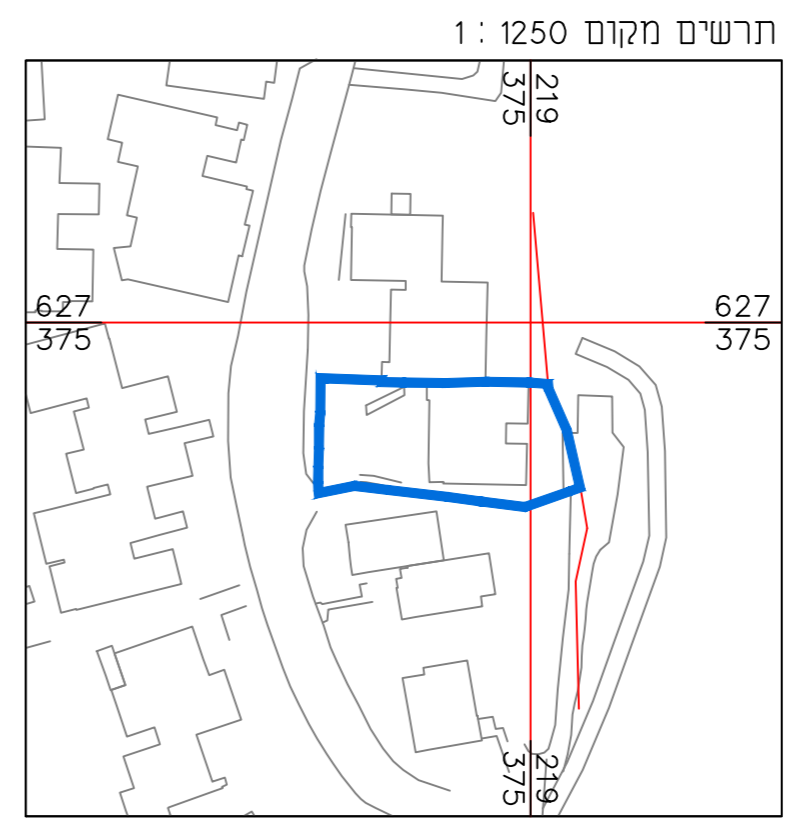
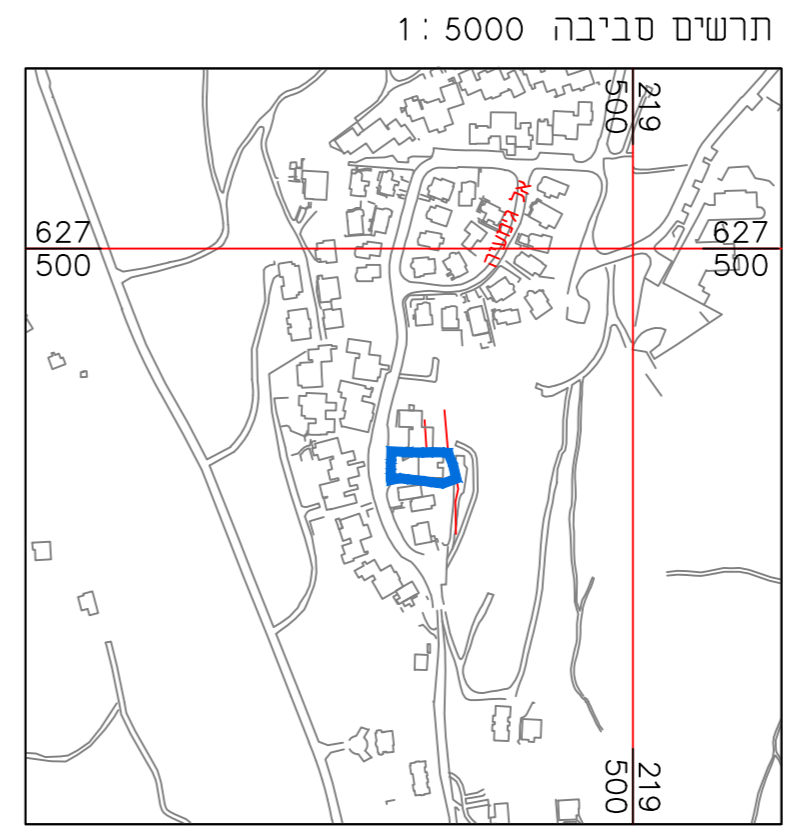
מצב מאושר ק.מ. 1:250



מקרא מצב מאושר

- גבול תכנית מאושרת ומספרה 101-0051532
- אזור מגורים 5 מיוחד א
- דרך קיימת או מאושרת
- מעבר ציבורי להולכי רגל
- מבני קיים
- מגורים ב
- גבול מתחם לבנינו ותרשים חוקה
- גבול מתחם כחוקה מחדש
- גבול חלקה קיימת ומספרה
- מס מתחם לבנינו ותרשים חוקה
- קווי בנין
- רוחב כביש
- מס כביש

11
B1



תכנית מס' 101-0686295

תוספת קומות לבנין מגורים בשכי בית צפאפא
 ירושלים
 תכנית מתאר מקומית

תשרים

| איחוד וחלוקה | מסכת ראשית | אופי התכנית |
|------------------|-------------|---------------------------------|
| ללא איחוד וחלוקה | ועדה מחוזית | תכנית שניתן מכוחה להוציא ריתרים |

מחזור : ירושלים
 מרחב תכנון מקומי : ירושלים
 מקום : בית צפאפא
 שטח התכנית : 369 מ"ר
 קנה מידה : 1 : 250

גרשים וחלקות בתכנית:

| גוש | סוג הגוש | חלקות בשלמותן | חלקי חלקות |
|-------|----------|---------------|------------|
| 30282 | מוסדר | - | 11 |

חותמות מוסד התכנון :

שלב: הגשה מהדורה : 1 תאריך : 05/11/2018

שמות וזהימות :

| | | |
|----------------------|---|---|
| שם: יום ומגיש התכנית | שם: בדר לאום | תעודת זהות: 52494564 |
| שם: בעל עניין במרקע | שם: מדינת ישראל מנהל מקרקעי ישראל-יפו 216 | שם: 52494564 |
| שם: עורך התכנית | שם: AL REAL ESTATE ENGINEERING OFFICE אשר מוחמד אבו גנאם | תעודת זהות: 38164 מסלול: 050-5265973 02-6274686 sbughanaoffice@yahoo.com |
| שם: מודד | שם: מוסטפה זיד בית חינוך-ירושלים | תעודת זהות: 4423 מסלול: 052-2676115 02-6567605 |

הצהרת המודד

הריני מצווה בואת כי מדידת המפה המופגרת/המצבית המהות רקע לתוכנית זו, נערכה על ידי : ביום 01.11.18 והיא הכנה לפי ראות נוחה מבאית וברחאם לזרואת החוק ולמחנות המודדים שנתקף, זיוק הקו הכחול והקדסטר : מדידה גרפית. קו כחול (בכרז) ברמה אנליטית. מדידה אנליטית מלאה ברמת תציר (כולל הקו הכחול).

זיד מוסטפה 4423
 שם המודד מספר רישון חתימה תאריך