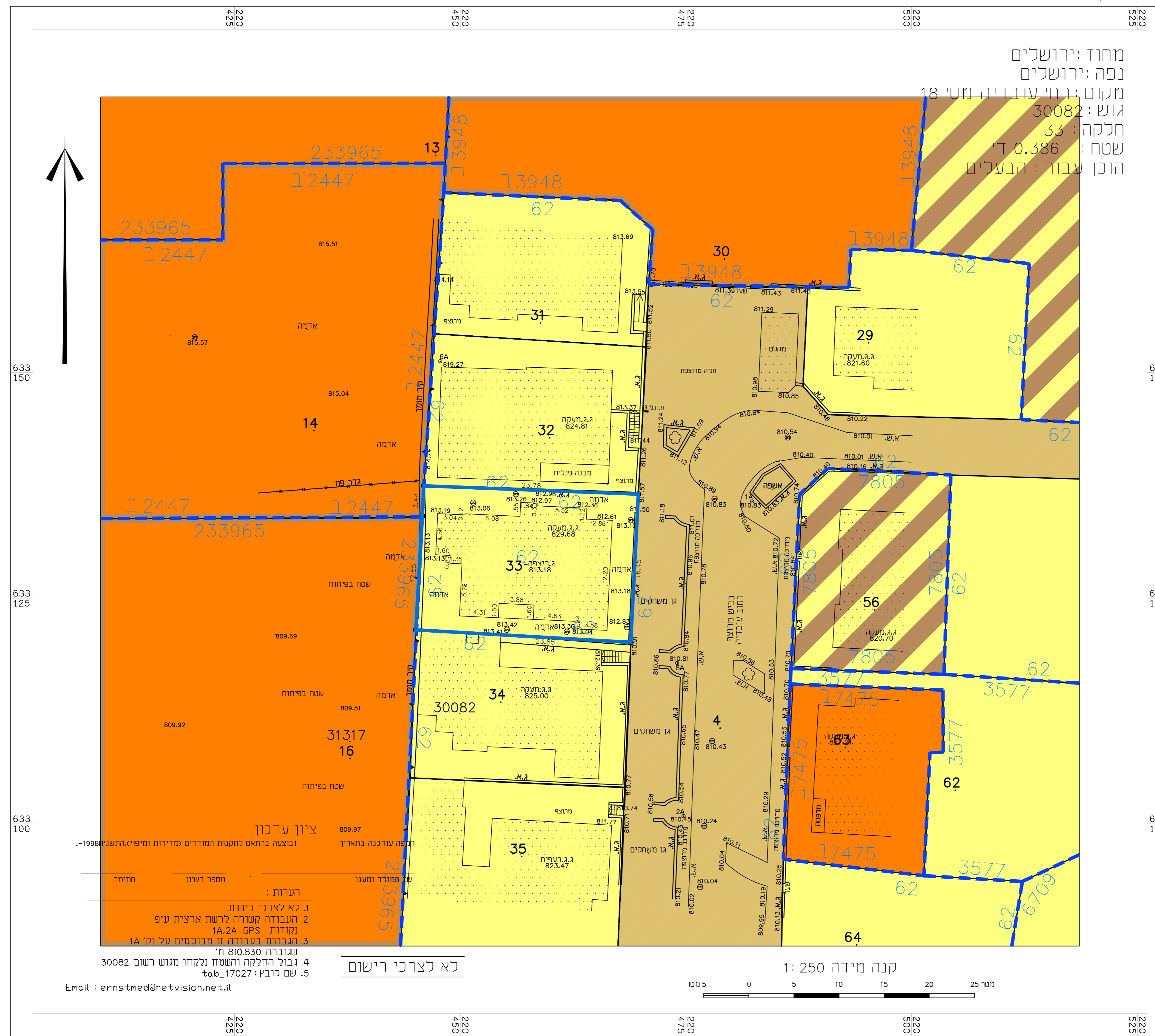


מצב מאושר

קנ"מ 1 : 250

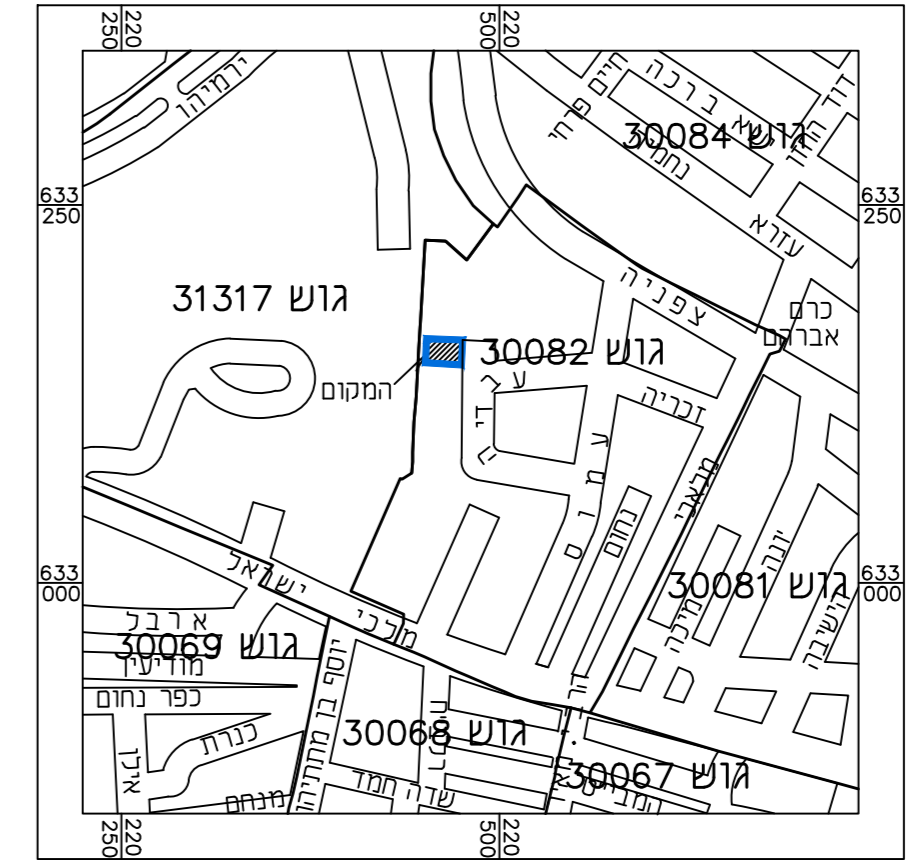
מחוז: ירושלים
 נפה: ירושלים
 מקום: רח' עובדיה מס' 18
 גוש: 30082
 חלקה: 33
 שטח: 0.386 ד'
 הוכן עבור: הבעלים



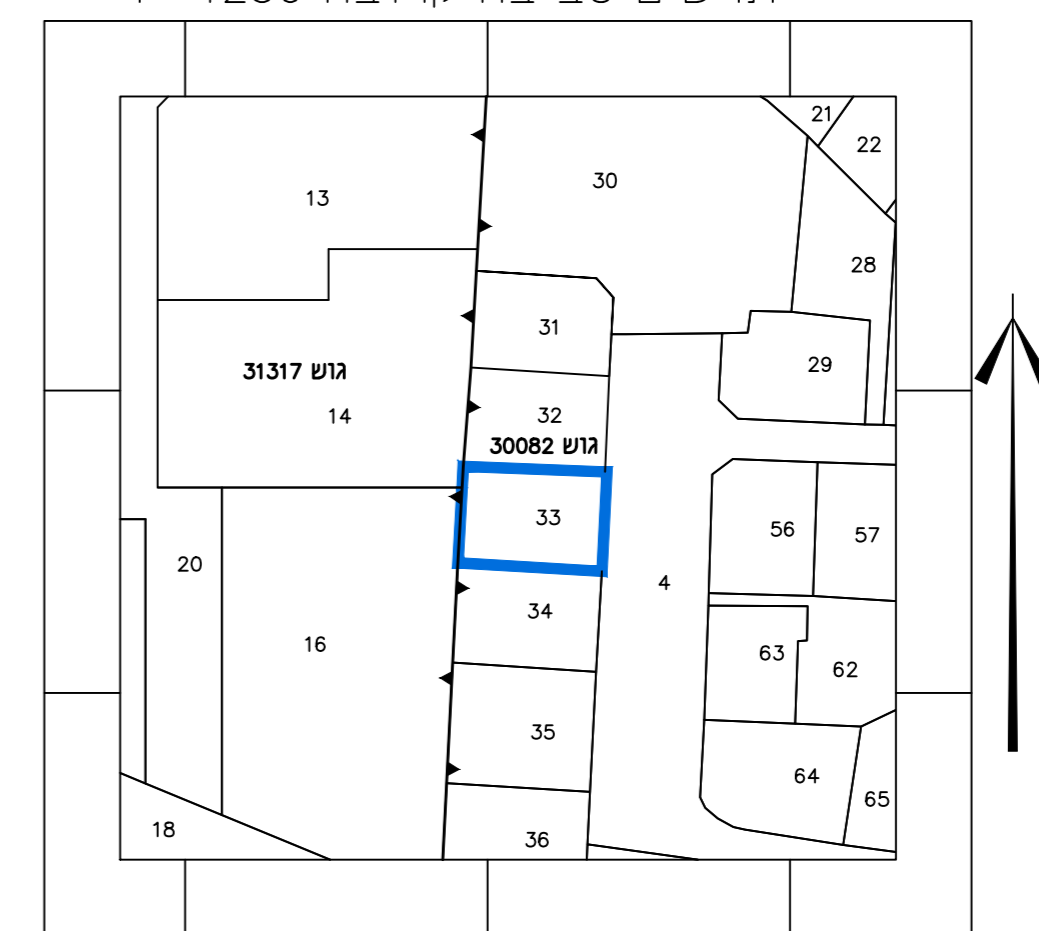
מקרא מצב מאושר

- גבול התכנית
- גבול תוכנית מאושרת ומספרה 62
- קו בניין מאושר
- אזור מגורים 3
- אזור מגורים ג'
- אזור מגורים מיוחד
- מוסד/בניין ציבורי
- אזור מגורים 3 מיוחד
- דרך קיימת או מאושרת
- גבול גוש 30082
- מס' גוש 33
- גבול חלקה
- מס' חלקה
- קו בניין מאושר

תרשים התמצאות כללית 1:5000



תרשים טיבה קרובה 1:1250



חוק התכנון והבניה, התשכ"ה - 1965 תוכנית מתאר מקומית	
101-0707984	
שם התכנית: הרחבות יח"ד קיימות ותוספת יח"ד ברח' עובדיה 18, בשכונת כרם אברהם	
מצב מאושר	גליון 1 מתוך 1
שם תוספת	שם תוכנית
1250	1250
11250	חרישים טיבה קרובה
15000	חרישים התמצאות כללית

תאריך: 10/2/2018

מספר תוכנית: Survey-17027
 רמת דיוק הגו הכולל והדוטציה:
 1 = מדידה גרפית
 2 = טו כולל (כלכוד) ברמה אנליטית
 3 = מדידה אנליטית מספא ברמת חצי
 1. המדידה המטרית
 הריני מצהיר בזאת כי מדידת המפה והספוגרפית/המבנית המוזהר רגע לתוכנית זו. נערכה על ידי:
 ביום: 13.02.18
 וזאת הוכנה לפי הוראות נוהל מבאית ובהתאם לנוראות החוק ולתקנות המודדים שבחוק.
 שם המודד: אברהם אינסטר
 מספר רישון: 827
 חתימה: _____ תאריך: _____

שמות וחתימות:	
שם:	שם:
תוכנית:	אדרי אוויה חותם
תוכנית:	רש' וכדו' יעקב טו