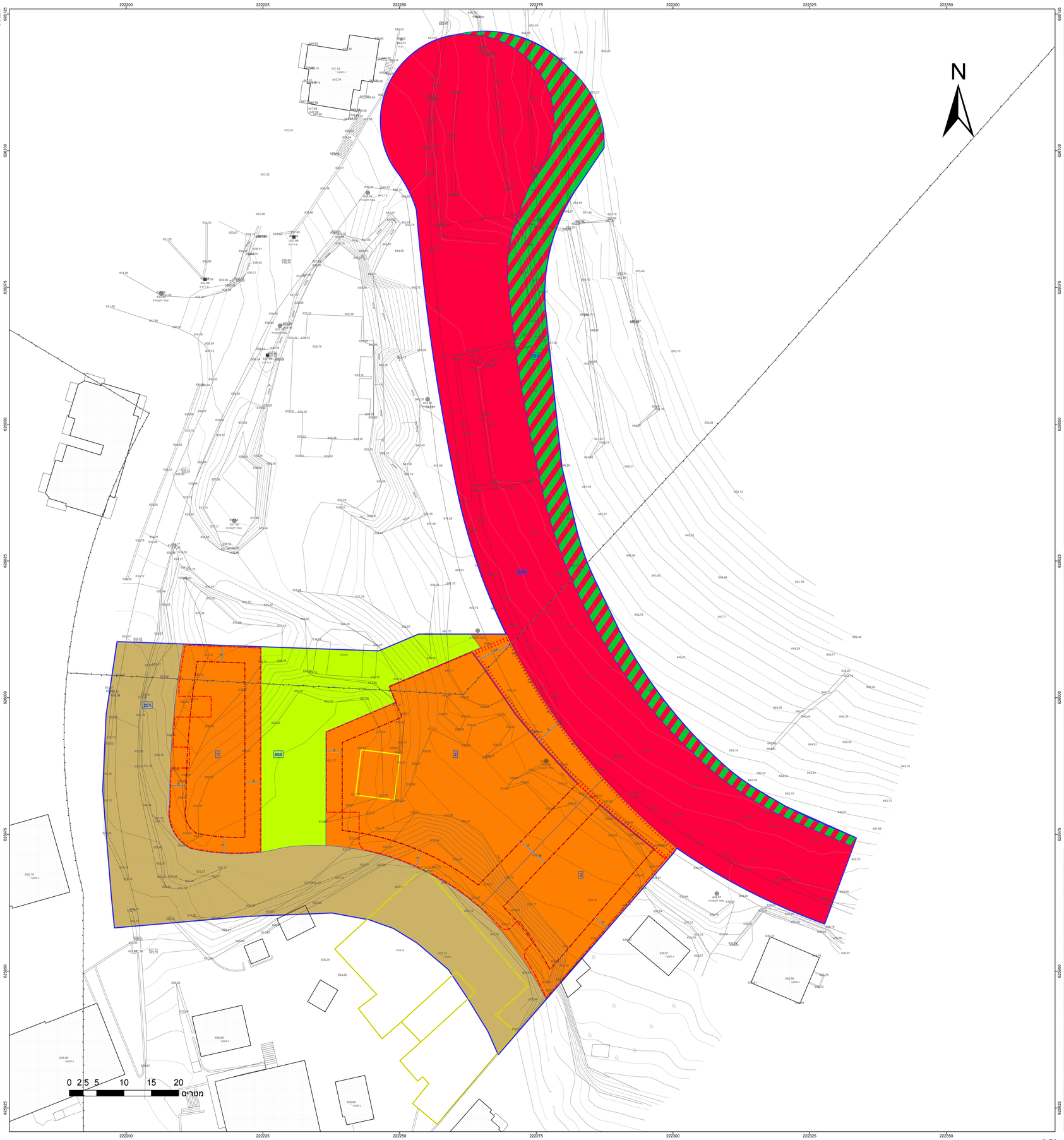

מקרא

- גבול תכנית
- מס' שטח ציבורי
- גוש 1234 גבול גוש מוסדר
- גבול חלקה מוסדר
- חלוקת דרך
- מספר דרך
- שם רחוב
- רוחב דרך

- מגורים ג
- שטח ציבורי פתוח
- דרך מאושרת
- דרך מוצעת
- דרך ו/או טיפול נופי
- קו-בנין
- קו בנין תחתי/תת קרקעי
- חזית מסחרית
- להריסה
- סטיז
- מידות

תרשים התמצאות - קנ"מ 1:5500

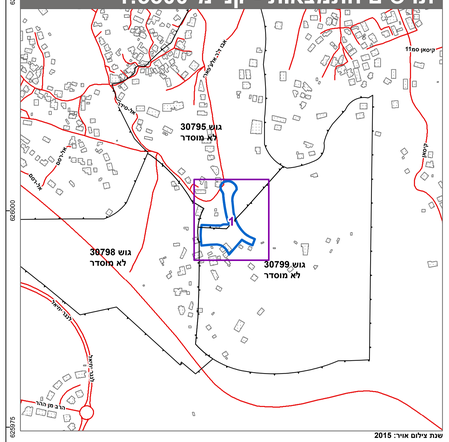

שנת צילום אויר: 2015

תרשים סביבה - קנ"מ 1:1300

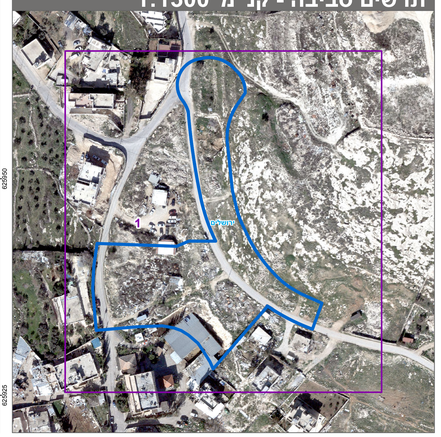

חוק התכנון והבנייה, התשכ"ה - 1965

תכנית מפורטת

מס' 101-0452300

בניית 4 בנייני מגורים חדשים בשכונת אום טובא

תשריט מצב מוצע	גיליון 1 מתוך 1
מחוז	ירושלים
מרחב תכנון מקומי	ירושלים
רשות מקומית	ירושלים
ישוב	ירושלים
תכנית בסמכות	מחוזית
איחוד וחלוקה	ללא איחוד וחלוקה
היתרים או הרשאות	תכנית שמכוחה ניתן להוציא היתרים או הרשאות
מונה תדפיס התשריט	36
מועד הפקה	27/05/2019 08:53
שטח התכנית	8913 דונם קנה מידה 1:250

אישורים בתכנית מס' 101-0452300

חוק התכנון והבניה, התשכ"ה - 1965
משרד האוצר - מחוז ירושלים
הועדה המחוזית החליטה ביום :
27/05/2018
להפקיד את התכנית
06/06/2019
תאריך יו"ר הועדה המחוזית

שמות*

מגיש התכנית	מרים אבו טיר תאגיד:
מגיש התכנית	עאמר אבו טיר תאגיד:
מגיש התכנית	עומר אבו טיר תאגיד:
עורך ראשי	רננה-נילי חר"ג תאגיד: ארכטיק אדריכלים ומתכנני ערים

בעלי ענין בקרקע*

בעלים	אברהים אחמד אבו טיר תאגיד:
בעלים	אברהים עבד אלסתאר אבו טיר תאגיד:
בעלים	מרים עבד אלרחמן אבו טיר תאגיד:
בעלים	נעים אחמד אבו טיר תאגיד:
בעלים	עאמר עבד אלרחמן אבו טיר תאגיד:
בעלים	עומר עבד אלרחמן אבו טיר תאגיד:

טבלת גושים וחלקות*

מספר גוש	חלק/ כל הגוש	מספרי חלקות בשלמות	מספרי חלקות בחלקיותן
30795	חלק		999
30799	חלק		999

* הרשימה המלאה מפורטת בהוראות התכנית / בהודעה שפורסמה בעיתונות וברשומות

הריני מצהיר בזאת כי המפה הטופוגרפית/המצבית המהווה רקע לתכנית זו, נערכה על ידי ביום 17.09.2018 והיא הוכנה לפי הוראות נוהל מבא"ת ובהתאם להוראות החוק ולתקנות המודדים שבתוקף.
דיוק הקו הכחול והקדסטר: מדידה גרפית

שם המודד	מספר רשיון	חתימה	תאריך
מ. שוורץ	1048		