

**חוק התכנון והבנייה, התשכ"ה - 1965**  
**תכנית מתאר מקומית**

**תוכנית מס' 101-0582593**

**שם התכנית**

תוספת זכויות בנייה מעל בניין קיים  
 ברחוב אל-חודיביה בבית חנינה










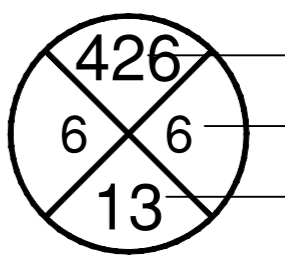






**מצב מאושר**

גליון 1 מתוך 1

<b>שם הנספח</b>	
<b>מצב מאושר</b>	
<b>קנין</b>	1:250

תאריך: 22/10/2017

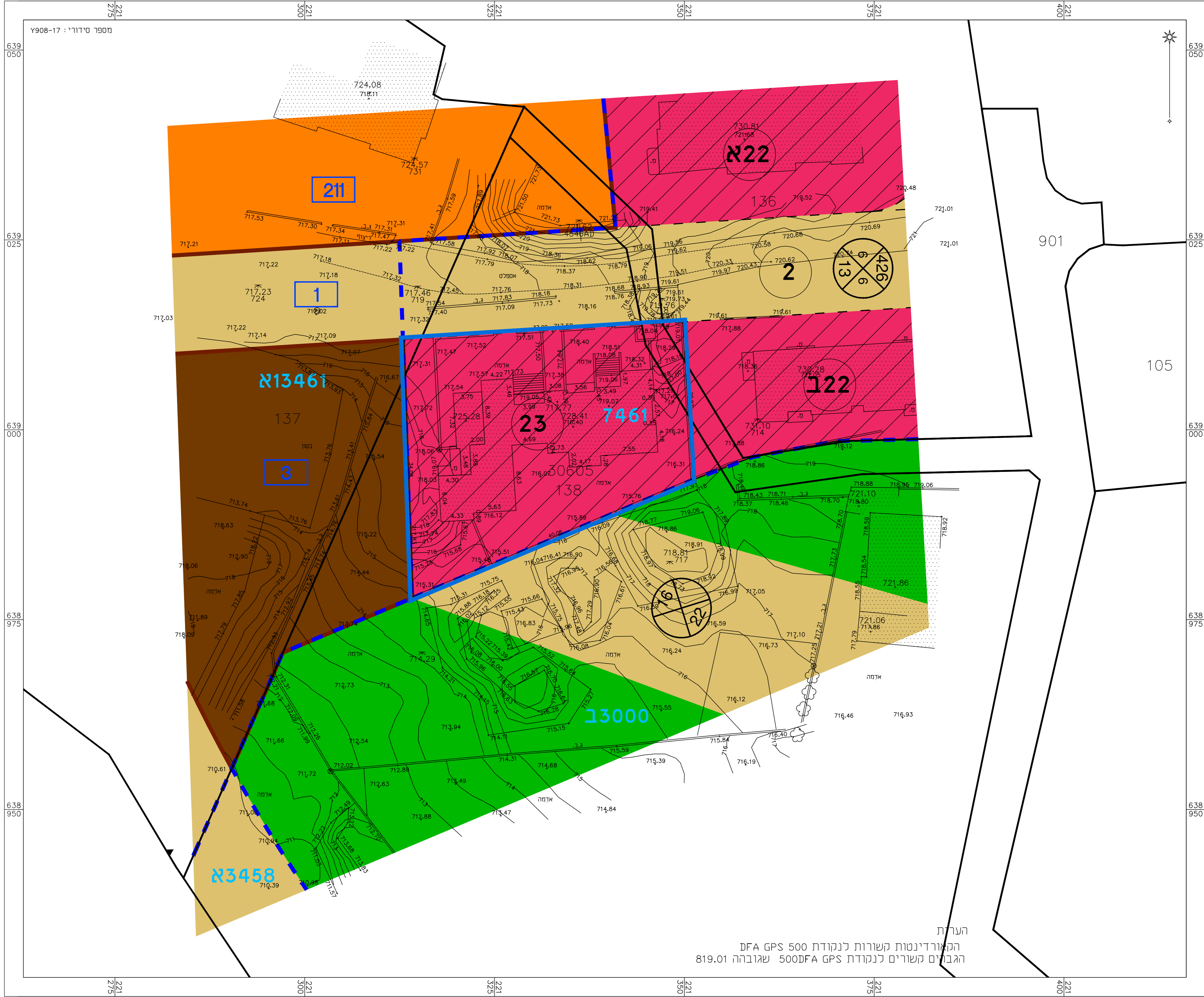
**מקרא מצב מאושר - תוכנית 7461**

-  גבול התכנית
-  גבול תוכנית מאושרת
-  מס' תכנית מאושרת
-  מגורים ד'
-  שטח נוף פתוח
-  דרך קיימת או מאושרת
-  אזור מגורים 1 מיוחד
-  שטח לבניני ציבור
-  בניין קיים
-  מספר הדרך  
קו בניין  
רוחב הדרך
-  גבול מגרש חדש
-  מס' מגרש
-  גבול תא שטח ומספרו
-  מס' חלקה
-  גבול גוש
-  מס' גוש

**אישור מפה**  
 הריני מצהיר בזאת כי המפה הטופוגראפית/מצבית המהווה רקע לתוכנית זו, נערכה על ידי ביום 07.08/2017 והיא הוכנה לפי הוראות ניהול מבא"ת ובהתאם להוראות החוק ולתקנות המודדים שבתוקף. דיוק המפה כחול והקדסטרו: מדידה אנליטית מלאה ברמת תצ"ר.  
 יוד מוספה: 1423  
 שם המודד: מספר רשיון: חתימה: תאריך:

**שמות וחתימות:**

<b>עורך התוכנית</b>	שם: <b>מחמד קיימרי</b> תאריך:
	חתימה:



הערות  
 הקואורדינטות קשורות לנקודת DFA GPS 500  
 הגבויים קשורים לנקודת DFA GPS 500 שגובהה 819.01

**מצב מאושר**

קנ"מ 1:250

