חוק התכנון והבניה, התשכ"ה - 1965
משרד הפנים - מחוז ירושלים
הוועדה המחוזית החליטה ביום:
04/07/2018
להפקיד את התכנית
13/06/2019
יו"ר הוועדה המחוזית
תאריך

מצב מאושר על פי תכניות
1721, 1721א', 4203, 5012
קנ"מ 1:250

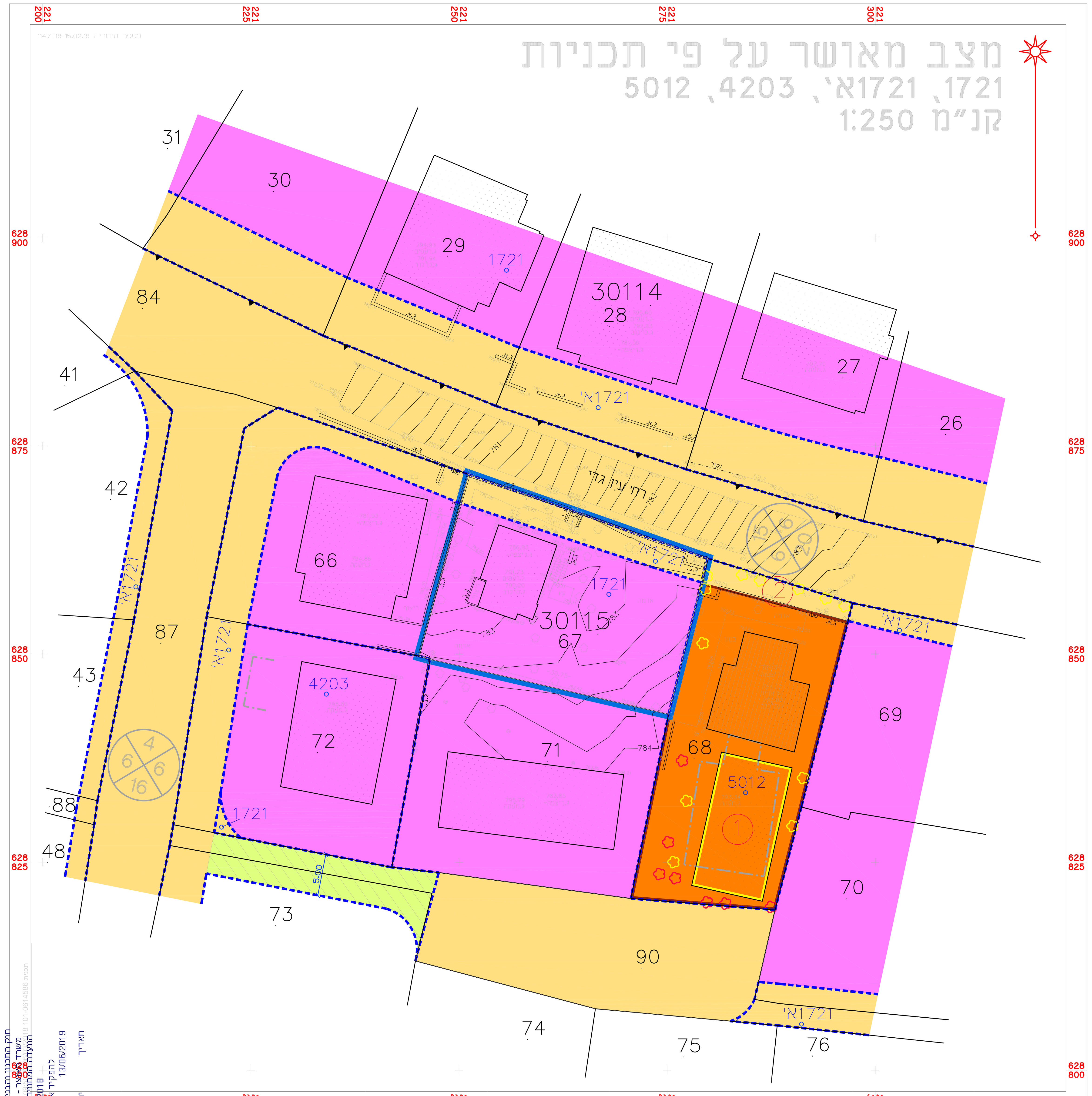

מקרא מצב מאושר

גבול תכנית	
גבול תכנית מאושרת ומספרה	1721
(*) דרך קיימת או מאושרת	
(*) אזור מגורים 1	
(*) שביל להולכי רגל	
(*) שטח למוסד	
בנין לשימור	
בנין להריסה	
עץ לשימור	
עץ לעקירה	
קו בנין לתוספת	
בנין קיים	
גבול גוש	
מספר גוש	30115
גבול חלקה	
מספר חלקה	67
גבול תא שטח ומספרו	1
מספר מגרש	1
מספר דרך	15
קו בניין	6 / 6
רוחב הדרך	20

(*)יעודים שלא לפי מבא"ת 2006

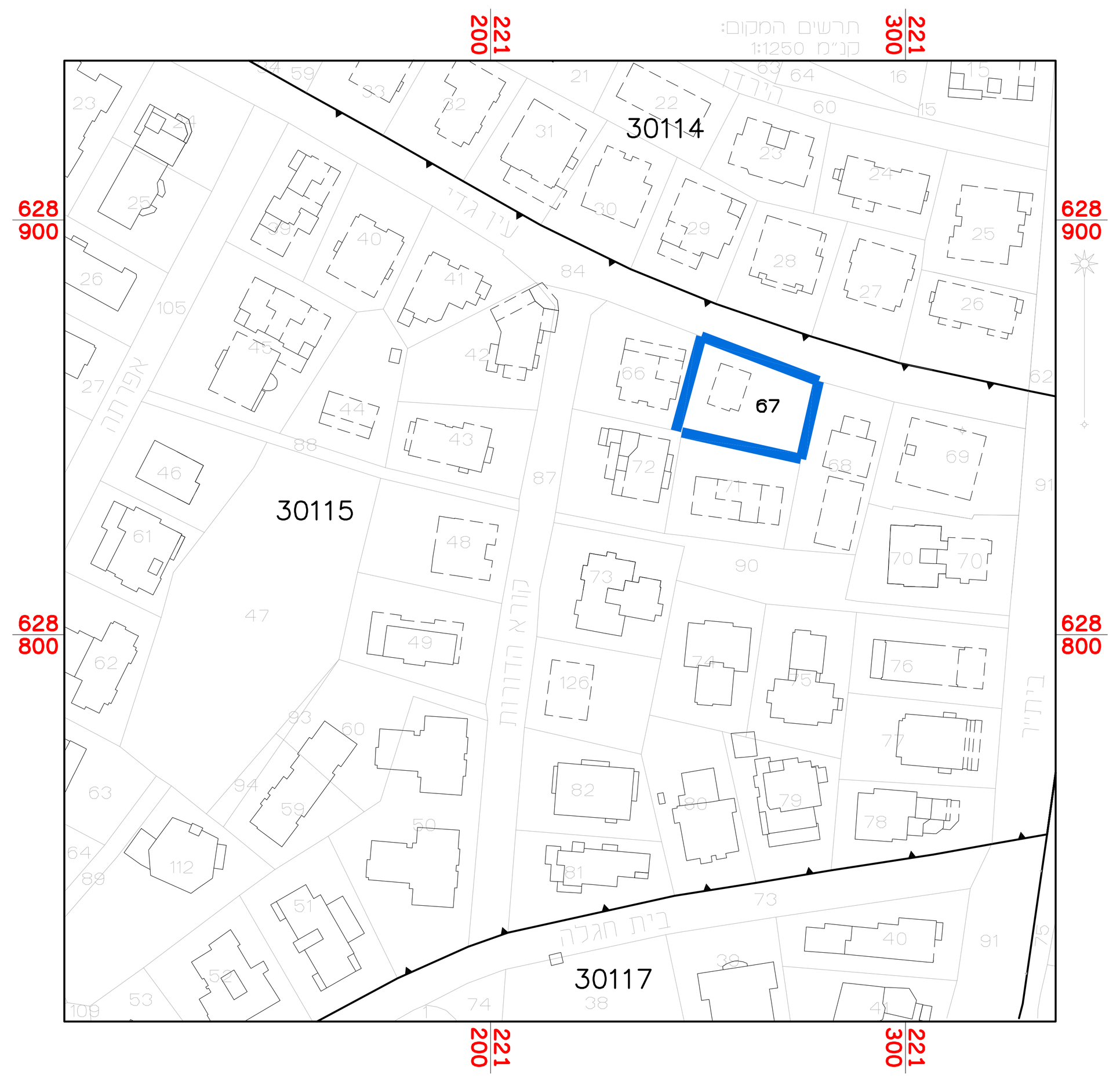

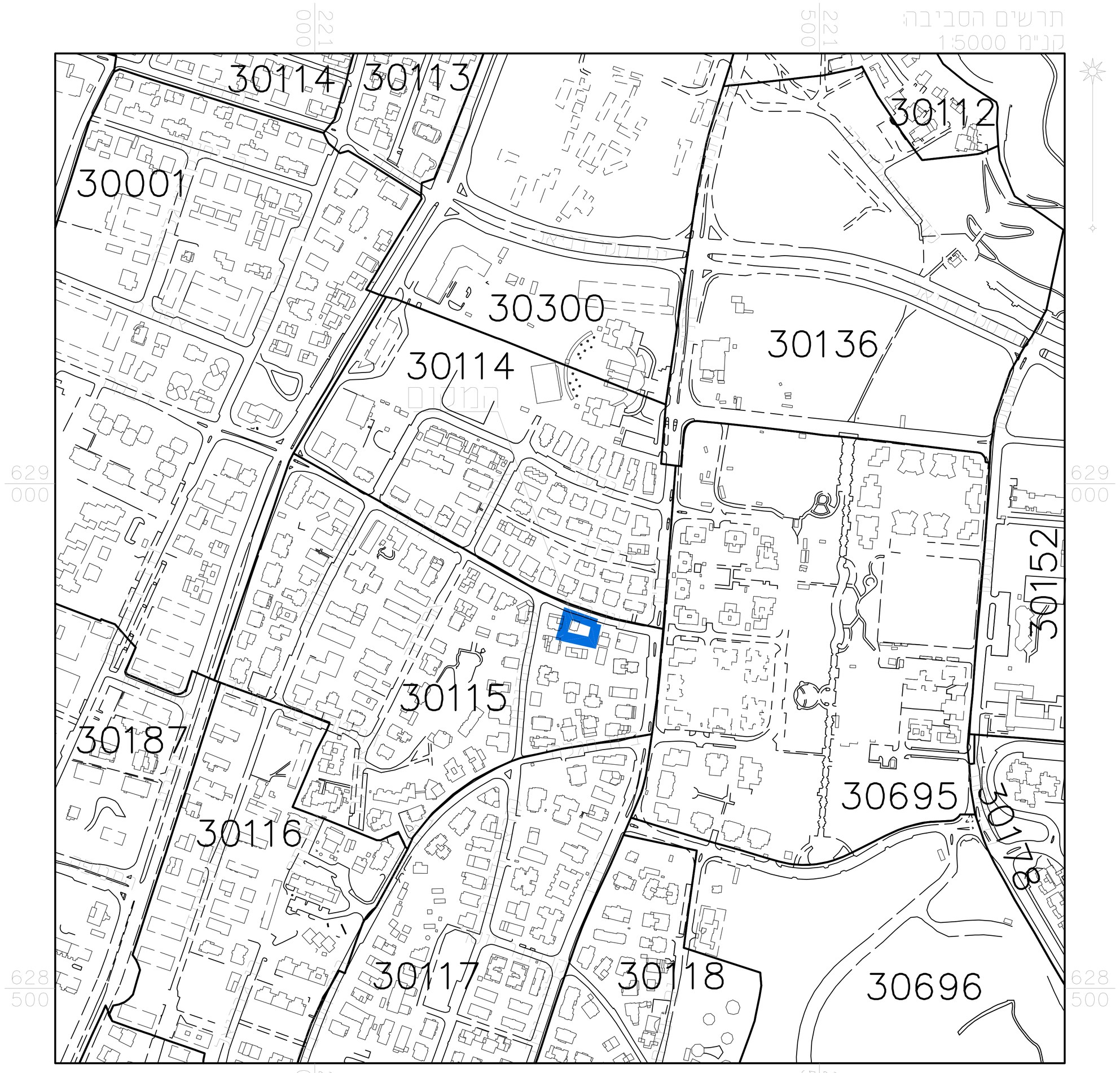

מצב מאושר

נספח לתכנית מס' 101-06114586	
תוספת 14 יח"ד ברחוב עין גדי 26	
גליון 1 מתוך 1	
תחולה	רקע
תיאור	
תאריך עריכת הנספח	20/02/18
קנ"מ	1:250
תרשימים נוספים	**קנ"מ**
תרשים המקום	1:1250
תרשים סביבה	1:5000
שמות וחתימות:	
עורך הנספח	שם: ראובן אלסטר; תאגיד: מימד פוטוגרמטריה מדידות והנדסה בע"מ; חתימה:

הריני מצהיר בזאת כי המפה הטופוגרפית/ המצבית המהווה רקע לתכנית זו, נערכה על ידי ביום 15.02.18 והיא הוכנה לפי הוראות נוהל מבא"ת ובהתאם להוראות החוק ולתקנות המודדים שבתוקף. דיוק הקו הכחול והקדסטר: מדידה אנליטית מלאה ברמת תצ"ר

שם המודד	מספר רשיון	חתימה	תאריך
אלסטר ראובן	502		