

תכנית מס' 101-0664243

תוספת 6 קומות, דו נאוס 6,
מרכז העיר, ירושלים.

תכנית מתאר מקומית

נספח מצב מאושר


איחוד וחלוקה	סמכות ראשית	אופי התכנית
ללא איחוד וחלוקה	ועדה מחוזית	תכנית שניתן להוציא היתרים

מחוז: ירושלים
מרחב תכנון מקומי: ירושלים
רשות מקומית: ירושלים
ישוב: ירושלים
שטח התכנית: 189 מ"ר
קנה מידה: 1:250

גושים וחלקות בתכנית:

גוש	סוג הגוש	חלקות בשלמותן	חלקי חלקות
30052	לא מוסדר	98	תכנית שניתן להוציא היתרים

חתימת מוסדות התכנון:



שלב: הפקדה מהדורה: 1 תאריך: 29.05.2019

עורך התכנית	
שם: אלכסנדר אוסטרובסקי	חתימה:
אדריכל רישון 64951	תאריך:
כחובת: רח' האביבית 5/10 ירושלים 96508	דוא"ר: alex@ostalex.com
טלפון: 054-4791537	פקס: 02-6242605

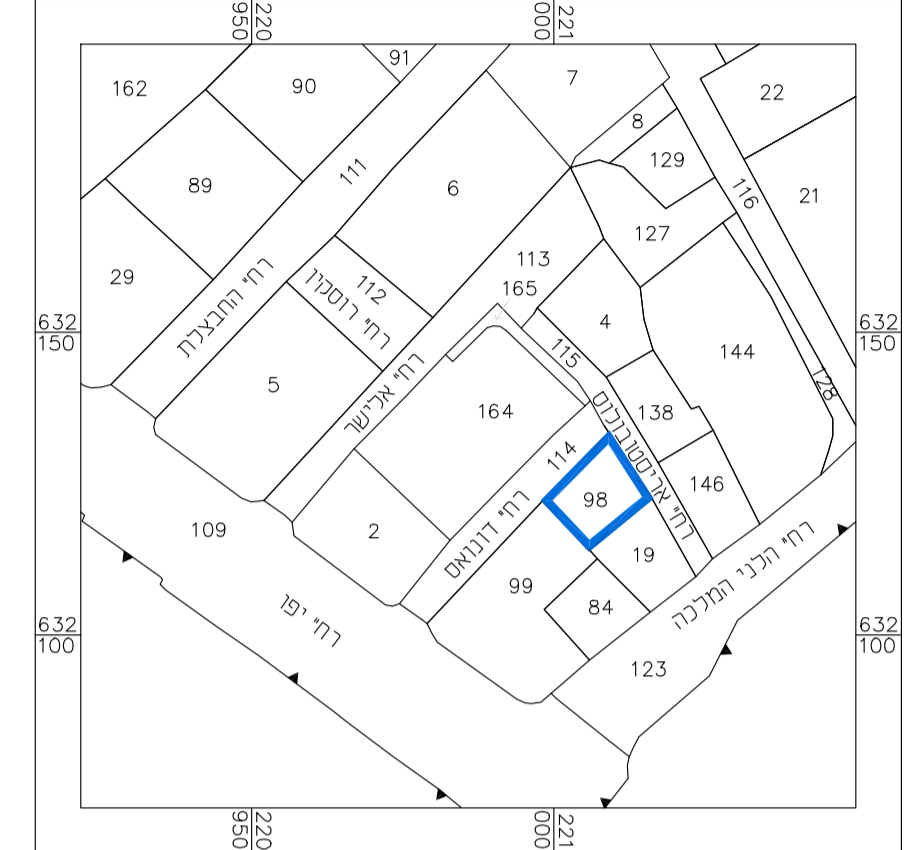
מודד	
שם: אברהם ארנסטר	חתימה:
רשיון 827	תאריך:
כחובת: רעשעה נער 47 כסגת זאב ים	דוא"ר: ernstmed013.net.net
טלפון: 02-5858538	נייד: 052-2603327

אישור מפה

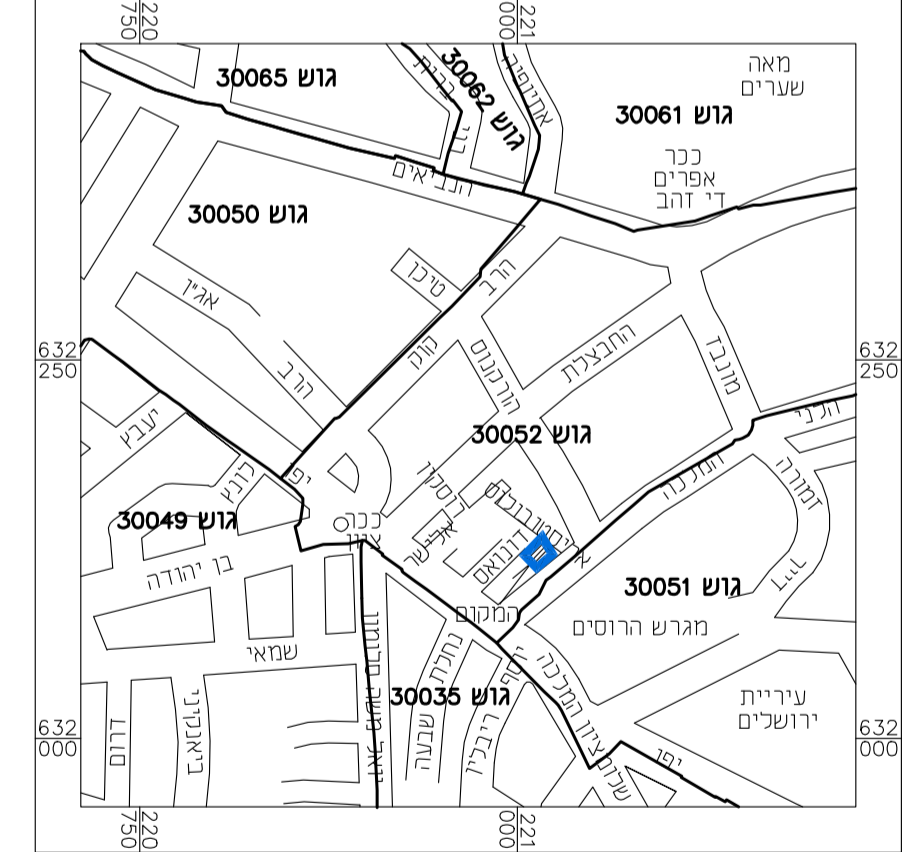
הריני מצהיר בזאת כי המפה הטופוגרפית/ המצבית המהווה רקע לתכנית זו, נערכה על ידי ביום 03.09.18 והיא הוכנה לפי הוראות נוחל מבאית ובהתאם להוראות החוק ותקנות המודדים שבתוקף. דיוק הקו הכחול והקדסטרו: מדידה אנליטית מלאה ברמת תציר.

רח' השישה עשר 47
אברהם ארנסטר פסגת זאב ים-827
שם המודד ומענו מספר רישון חתימה תאריך

תרשים התמצאות כללית 1:1250



תרשים סביבה קרובה 1:5000



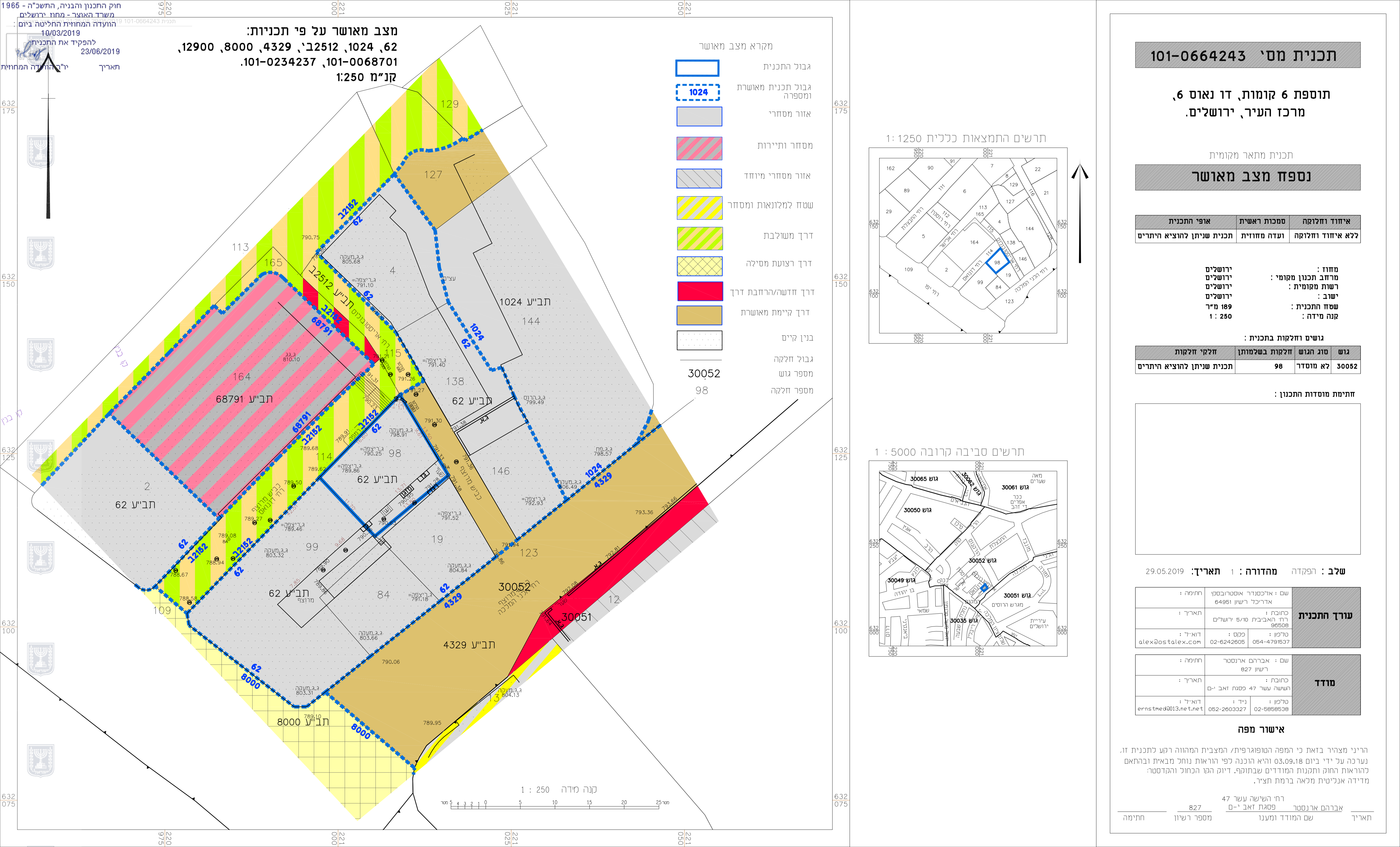
מצב מאושר על פי תכניות:
62, 1024, 2512, 4329, 8000, 12900,
101-0068701, 101-0234237.
קנ"מ 1:250

מקרא מצב מאושר

- גבול התכנית
- גבול תכנית מאושרת ומספרה 1024
- אזור מסחרי
- מסחר ותיירות
- אזור מסחרי מיוחד
- שטח למלונאות ומסחר
- דרך משולבת
- דרך רצועת מסילה
- דרך חדשה/הרחבת דרך
- דרך קיימת מאושרת
- בנין קיים
- גבול חלקה
- מספר גוש
- מספר חלקה

30052
98

קנה מידה 1:250
0 5 10 15 20 25 מטר



חוק התכנון והבניה, התשכ"ה 85
משבר האוצר - מחוז ירושלים
הוועדה המחוזית החליטה ביום 10/03/2019
להפקיד את התכנית
23/06/2019
תאריך י"ב חודש סיון תשפ"ט