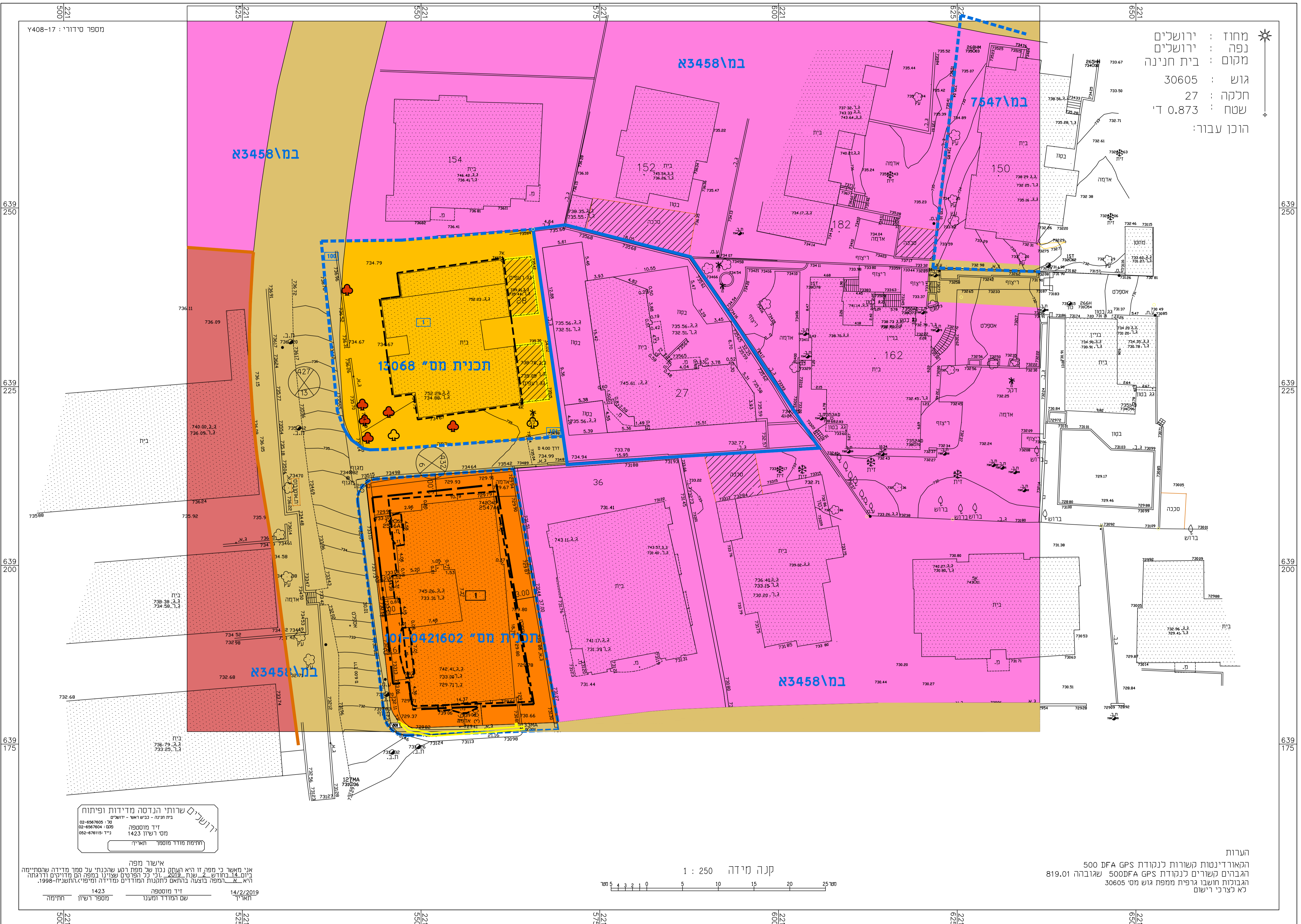


מצב מאושר

קנ"מ 1 : 250

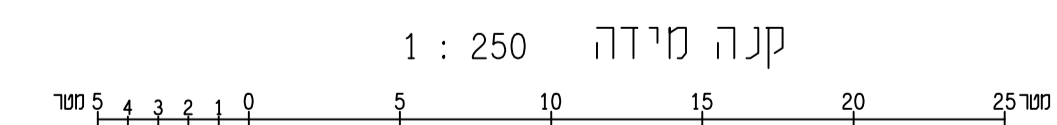


מחוז : ירושלים
 נפה : ירושלים
 מקום : בית חנינה
 גוש : 30605
 חלקה : 27
 שטח : 0.873 ד'
 הוכן עבור:

הערות
 הגאודיזיות משורות כנקודת 500 DFA GPS
 האבחים משורים כנקודת 500DFA GPS שלובה 819.01
 האבכות חשבו מפית מספר גוש מס' 30605
 כא כצו כ' ר"ש

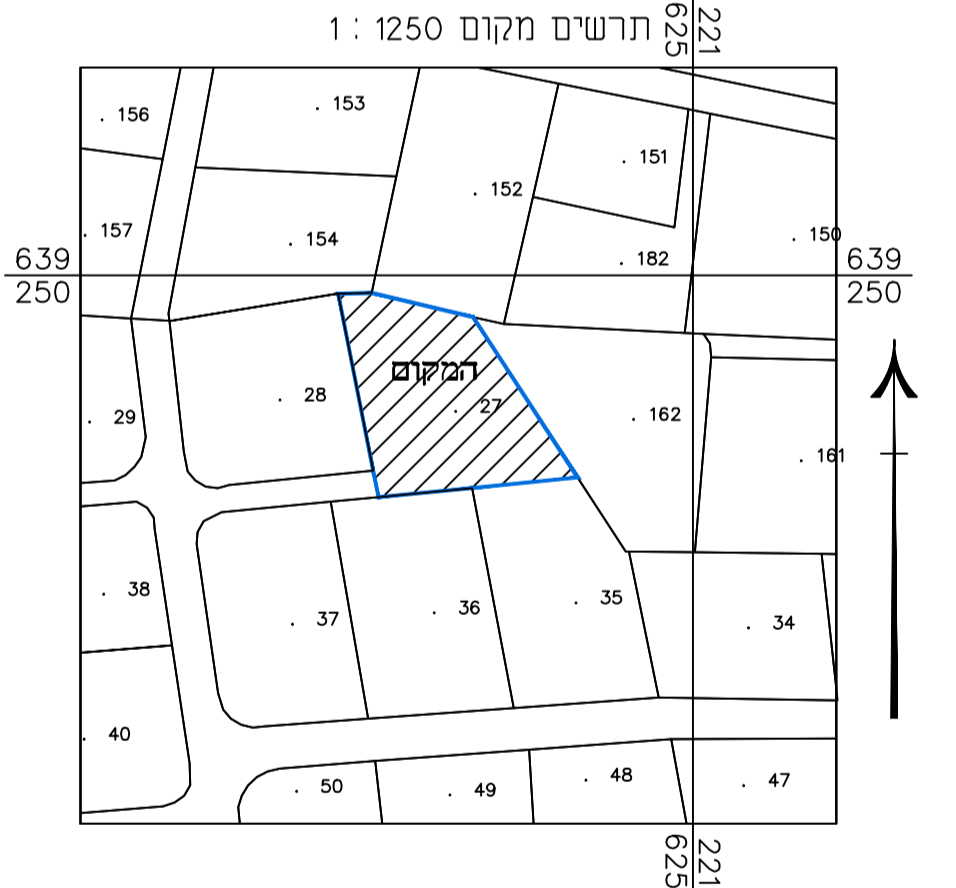
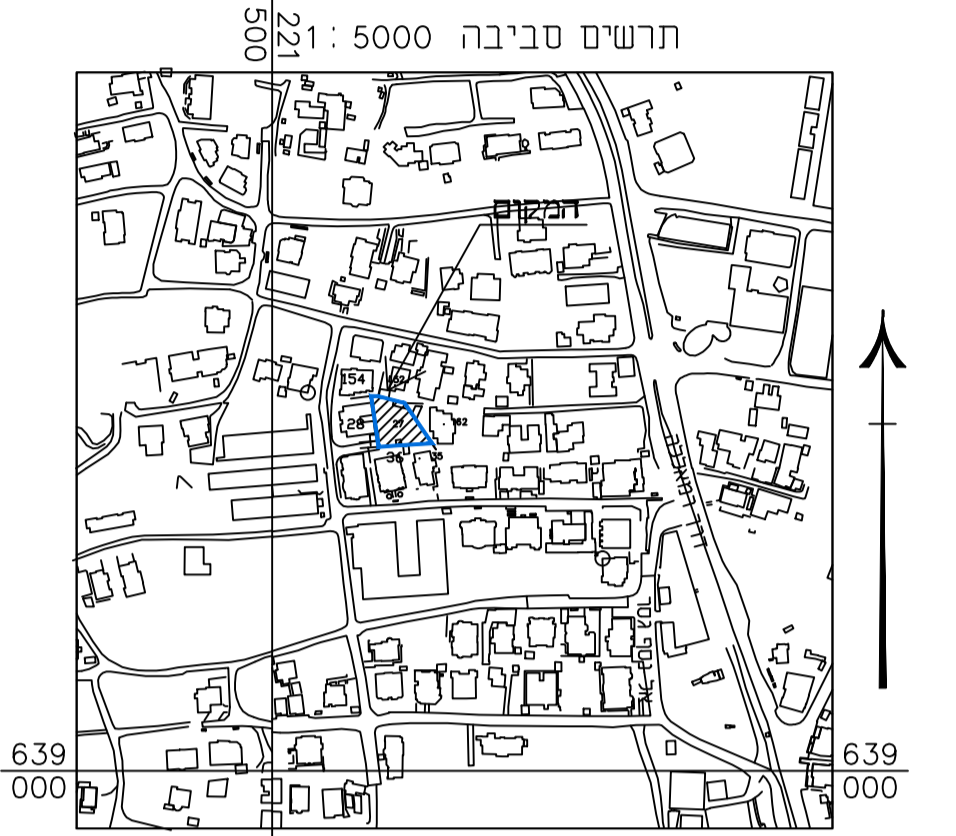
ירושלים שרותי הנדסה מדידות ופיתוח
 בית תלמי - בניין וישי - ירושלים
 ת"ד 4507605
 מס' 02-6567605
 מס' 02-6567604
 מייל: 02-6567605@yotam.co.il
 תלמי 1423
 מייל: 02-6567604@yotam.co.il

אישור מפרט
 אני מאשר כי מסמך זה הוא תוכנית גבול על סמך סעיף 1423 של חוק התכנון והבניה על סמך מדידה שלפניה
 כיום 14.12.2018
 חתמו 1423
 שם המודד ומספרו
 1423
 תאריך



מקרא מצב מאושר

- גבול התכנית
- מס' תוכנית מאושרת
- גבול התכנית מאושרת
- אזור מגורים 1 מיוחד
- אזור מגורים ב
- אזור מגורים ג
- שטח למסד
- דרך קיימת או מאושרת
- מבנה להריסה
- בנין קיים
- גבול חלקה
- קו בנין
- מספר גוש 30605
- מספר חלקה 27
- מספר תא שטח
- עץ לשימור
- עץ להעתקה
- מספר הדרך 427
- רוחב הדרך 13



חוק התכנון והבניה, התשכ"ח - 1965
 תכנית מתאר מקומית

תכנית מס' 101-0564195

שם התכנית
תוספת קומות על בניין קיים בשכונת בית חנינה ירושלים

מצב מאושר גיוון מתור 1

שם הנספח	קנ"מ
מצב מאושר	1,250
תרשים סביבה	14250
תרשים נוסף	15000
תרשים נוסף	-
תמונה נוספת	-

תאריך **28.4.2019**

שמות וחתימות :

מ"מ	מ"מ
בית חנינה-כ"ש ראשי-ירושלים	מ"מ
02-6567605	02-6567604