חוק התכנון והבניה, התשכ"ה - 1965
משרד האוצר - מחוז ירושלים
הוועדה המחוזית החליטה ביום :
17/02/2019
להפקיד את התכנית
02/07/2019
יו"ר הועדה המחוזית
תאריך

חוק התכנון והבניה, התשכ"ה - 1965
משרד האוצר - מחוז ירושלים
הוועדה המחוזית החליטה ביום :
06/10/2019
לאשר את התכנית
09/02/2020
יו"ר הועדה המחוזית
תאריך

חוק התכנון והבנייה, התשכ"ה - 1965
תכנית מתאר מקומית

מס': 101-0684233

תוספת יח"ד ברחי משה חגיז 17-19. זכרון משה. ירושלים

תשריט מצב מאושר גיליון 1 מתוך 1

מחוז	ירושלים
מרחב תכנון מקומי	ירושלים
רשות מקומית	ירושלים
ישוב	ירושלים
תכנית בסמכות	מקומית
איחוד וחלוקה	לא
היתרים או הרשאות	כן
מונה תדפיס התשריט	
מועד הפקה	
שלב	הגשה · מהדורה 1
שטח התכנית :	0.345 · קנה מידה: 1 : 250

שמות וחתימות

אדריכל	עמוס גדרון תאגיד:	חתימה :
עורך ראשי	רבקה פרוש תאגיד:	חתימה :

טבלת גושים וחלקות

מספר גוש	חלק\כל הגוש	מספרי חלקות בשלמותן	מספרי חלקות בחלקיותן
30066	חלק	51.52	

מספר התוכנית: 431/18 J.A.

רמת דיוק הקו הכחול והקדסטר: 1
1 = מדידה גרפית
2 = קו כחול (בלבד) ברמה אנליטית
3 = מדידה אנליטית מלאה ברמת תציר

1. המדידה המקורית:
הריני מצהיר בזאת כי מדידת המפה הטופוגרפית/המצבית המהווה רקע לתוכנית זו, נערכה על ידי :
ביום: 20.02.2018

והיא הוכנה לפי הוראות נוהל מבא"ית ובהתאם להוראות החוק ולתקנות המודדים שבתוקף.

שם המודד: מ. שוורץ
מספר רישיון: 1048
חתימה: ____________ תאריך: ____________

מקרא מצב מאושר על פי תכניות
2874

▬	גבול תכנית
┅	גבול תכנית מפורטת
2874	מספר תכנית מפורטת
🟧	דרך קיימת או מאושרת
▨	אאזור מגורים יוחד
🟩	שטח ציבורי פתוח מיוחד
⁙	בנין קיים
▲▼	גבול גוש
30066	מספר גוש
─	גבול חלקה
51	מספר חלקה

תרשים התמצאות
קנה מידה 1 : 5000

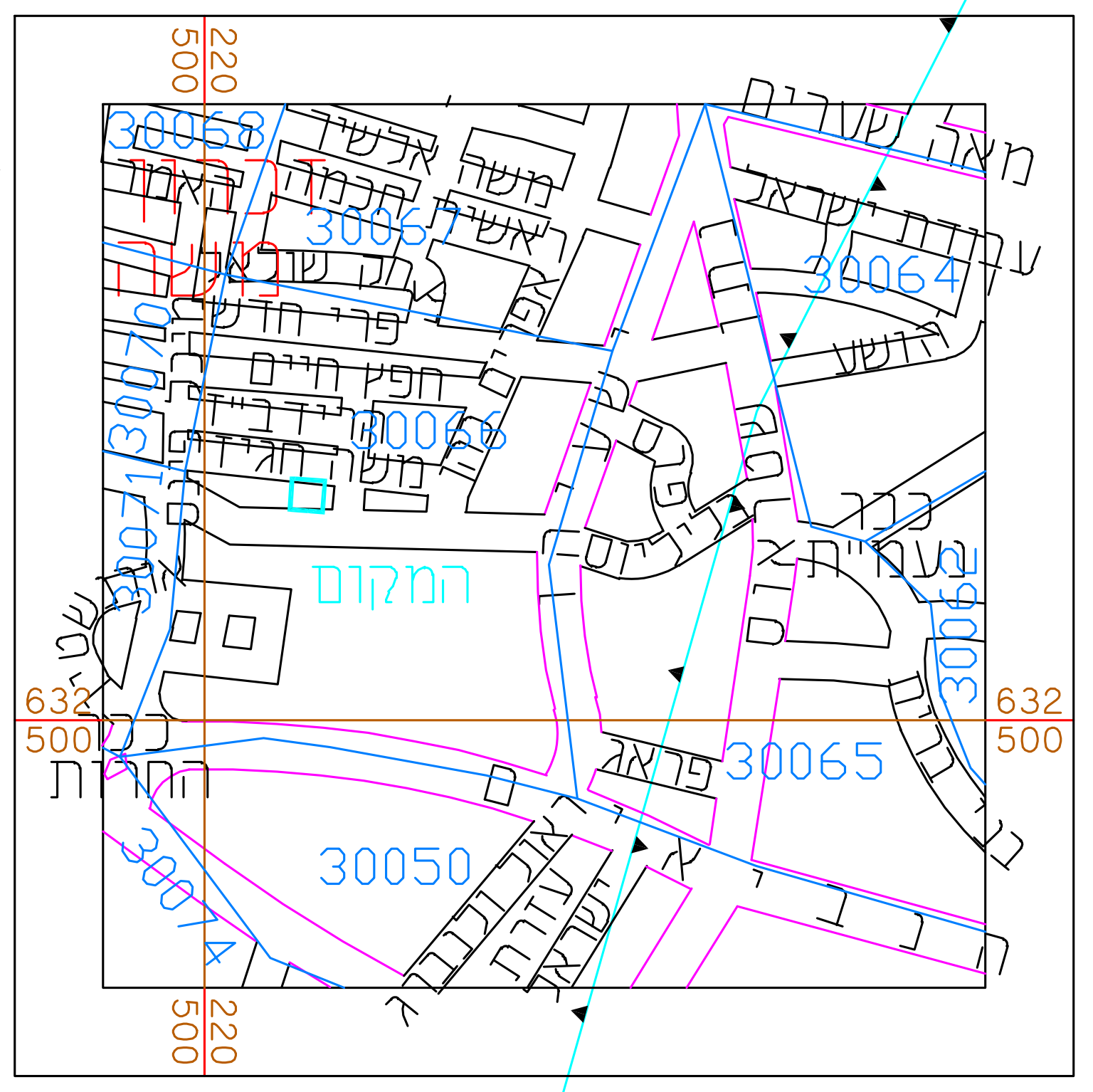

תרשים המקום
קנה מידה 1 : 1250

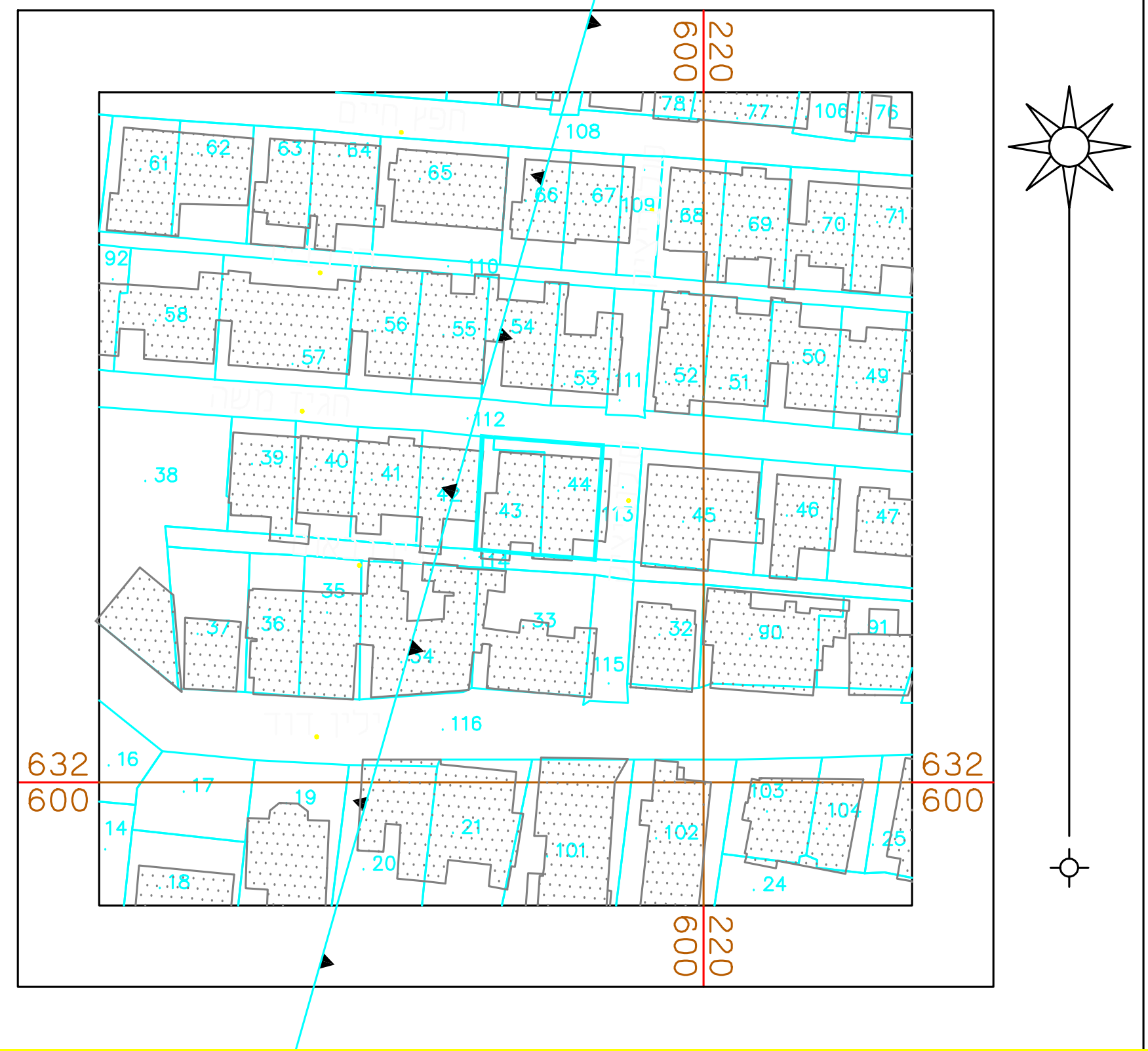

מחוז : ירושלים
נפה : ירושלים
המקום : דיכרון משה
משה חגיז 17,19
גוש : 30066
חלקה : 51
השטח 184 מ"ר
חלקה : 52
השטח 161 מ"ר
הוכן עבור בעלים

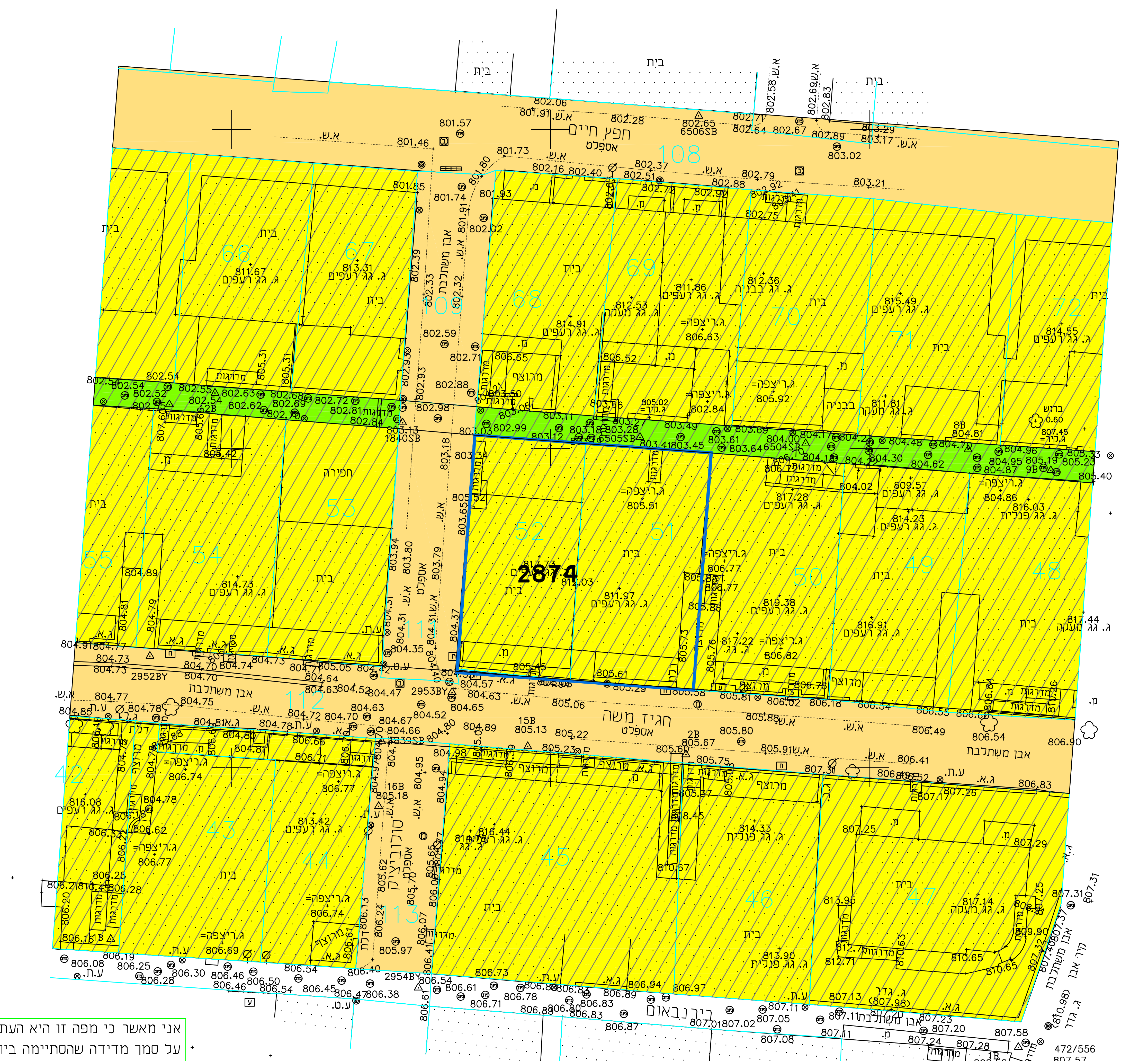

קנה מידה 1 : 250

הערות :
1. המטרה שלשמה נערכה המפה : תיכנון
2. המפה קשורה לרשת ישראל 2005
3. שיטת ביצוע עבודה פלנימטרית : קוטבית
4. שיטת ביצוע עבודה אלטימטרית :איזון טריגונומטרי
5. הפלנימטריה מבוססת על נקי : RTK
6. האלטימטריה מבוססת על נקי : RTK
7. גבולות החלקה 51,52 נלקחו ממפת גוש שומא 30066
8. המדידה אינה כוללת תשתיות שאינן נראות לעין.
9. הגבולות של החלקות הסמוכות נלקחו גרפית ממפת גוש שומא.

בוטי מדידות - שרותי מדידות ויעוץ הנדסי
טהון 14, קרית יובל, ירושלים
פל: 0544289409 ~~טל:~~ 02-6413002 פקס: 02-6483683
E-maile: office@botti.co.il

שוורץ מיכאל-מודד מוסמך
מס' רשיון 1048

מדידות, שירותי ביצוע וליווי פרויקטים,
מיפוי, חישובי כמויות, הנדסה.

דף מס' / מתוך	הוצאה לאור	פרויקט-הזמנה
	20.02.2018	30066-51,52
מודד : יעקב כהן		אישר : מיכאל שוורץ
מרכז : ראשל"צ פקס : 03-6325952		דרום : אשקלון פקס : 08-9397990

מייל : mshv@mshv.net

אני מאשר כי מפה זו היא העתק נכון של המפה הטופוגרפית שהכנתי
על סמך מדידה שהסתיימה ביום 20 בחודש 02 שנת 2018
וכי כל הפרטים שצוינו במפה הם מדויקים ודרגתה היא: א'
המפה בוצעה בהתאם לתקנות מודדים (מדידות ומיפוי) היתשנ"ח - 1998
תאריך: __________ שם מודד ומענו: מיכאל שוורץ, מסי רשיון: 1048 חתימה: _ _ _ _ _ _ _ _
הפלמ"ח, 12, ראשל"צ