חוק התכנון והבניה, התשכ"ה - 1965
משרד האוצר - מחוז ירושלים
הועדה המחוזית החליטה ביום : 21/10/2018
להפקיד את התכנית
16/07/2019
תאריך
יו"ר הועדה המחוזית

חוק התכנון והבניה, התשכ"ה - 1965
תכנית מתאר מקומית

תוכנית מס' 101-0621656

תוספת 2 קומות מעל בניין מאושר, צור באהר ירושלים

תשריט מצב מאושר גליון 1 מתוך 1

מחוז	ירושלים
מרחב תכנון מקומי	ירושלים
רשות מקומית	ירושלים
ישוב	ירושלים
תכנית בסמכות	מחוזית
איחוד וחלוקה	ללא איחוד וחלוקה
היתרים או הרשאות	תכנית שמכוחה ניתן להוציא היתרים או הרשאות
מונה תדפיס התשריט	1
מועד הפקה	20/02/2018
שטח התכנית	0.686 דונם — קנה מידה 1 : 250

אישורים

שמות

עורך התוכנית	שם: סחר קואסמי ר.מ. 79772 תאגיד: מיסק ייעוצים ועבודות הנדסה
מודד	שם: מחמוד מחאמיד ר.מ. 882 תאגיד: טופ הנד להנדסה ופתוח בע"מ

טבלת גושים וחלקות

מספר גוש	סוג הגוש	חלקות בשלמותן	חלקי חלקות
30796	לא מוסדר	1	--

הצהרת המודד

מספר התוכנית : ____________

רמת דיוק, הקו הכחול והקדסטר:

☒ מדידה אנליטית מלאה ברמת תצ"ר (כולל הקו הכחול).

המדידה המקורית

הריני מצהיר בזאת כי מדידה המפה הטופוגרפית\ המצבית המהווה רקע לתוכנית זו, נערכה על ידי ביום:_______ והיא הוכנה לפי הוראות נוהל מבא"ת ובהתאם להוראות החוק ולהתקנות המודדים שבתוקף. דיוק הקו הכחול והקדסטר:

מדידה אנליטית מלאה ברמת תצ"ר (כולל הקו הכחול).

שם המודד	מספר רשיון	חתימה	תאריך

מקרא מצב מאושר

- גבול התכנית
- גבול תכנית מאושרת
- מגורים 5 מיוחד
- בנין קיים
- מספר חלקה מאושר
- גבול חלקה
- שטח פתוח ציבורי
- דרך מאושרת
- קו בנין מאושר
- מספר הדרך / קו בניין / רוחב הדרך

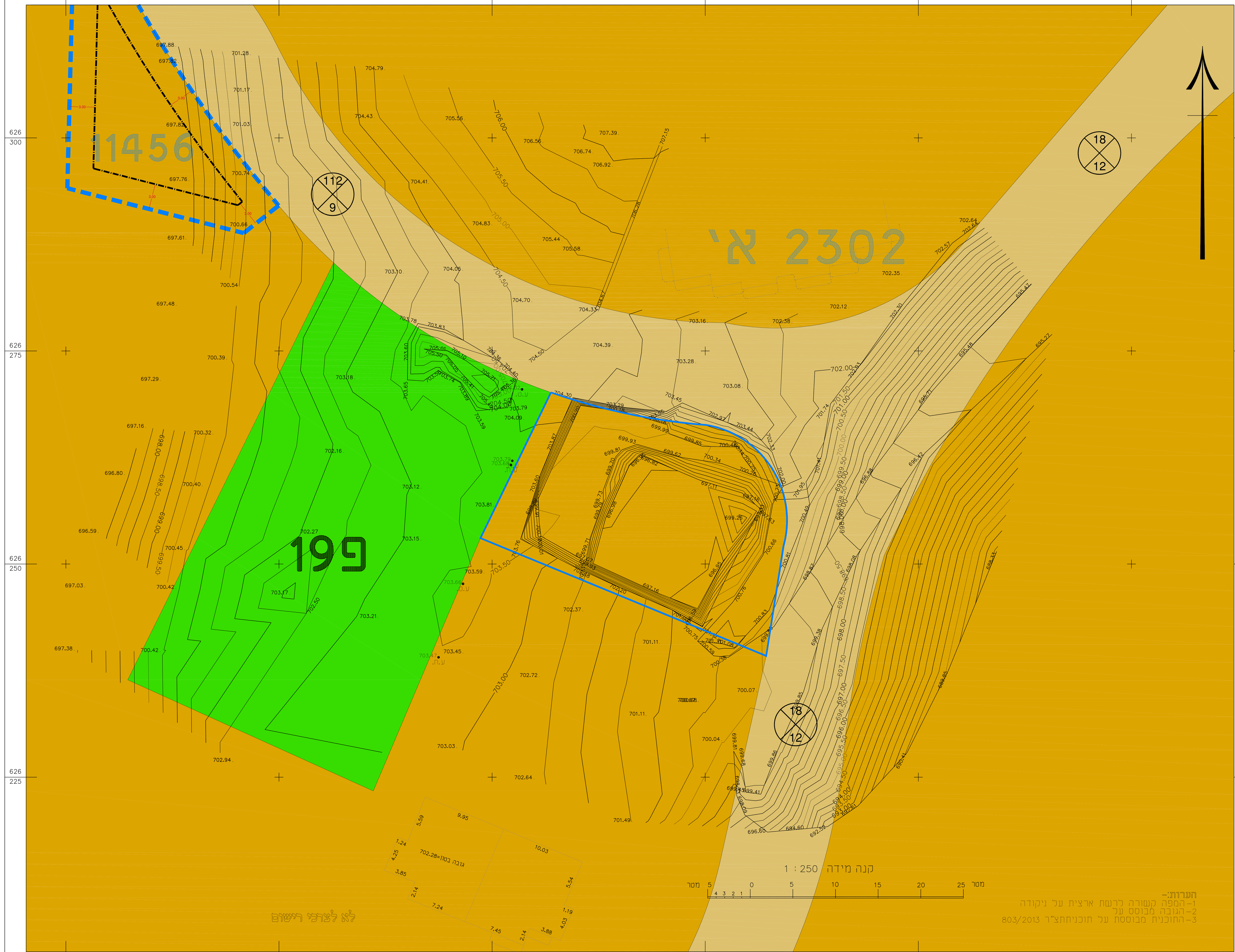

מצב מאושר

קנ"מ 1 : 250

תרשים סביבה קרובה — קנה מידה 1:1250

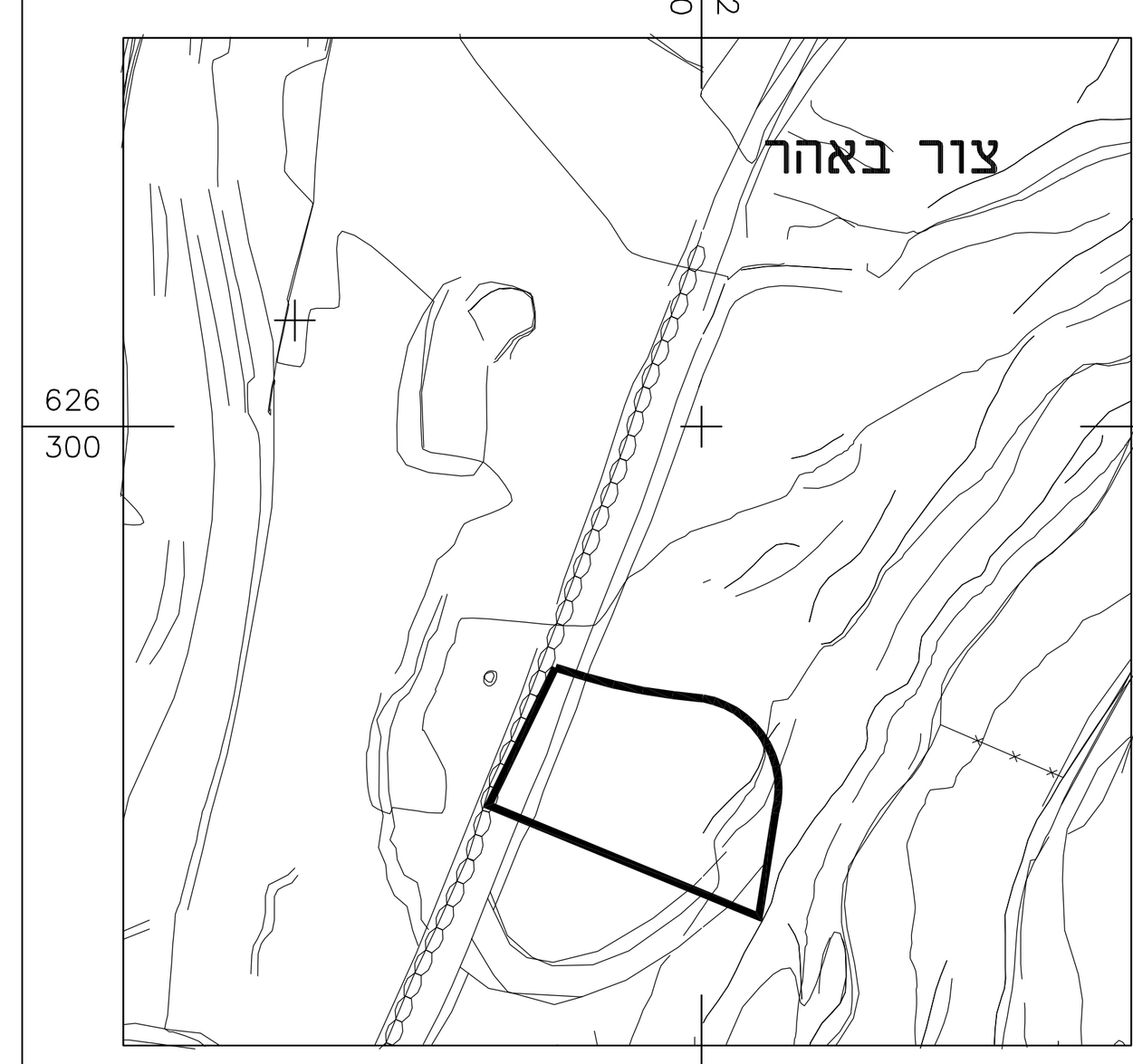
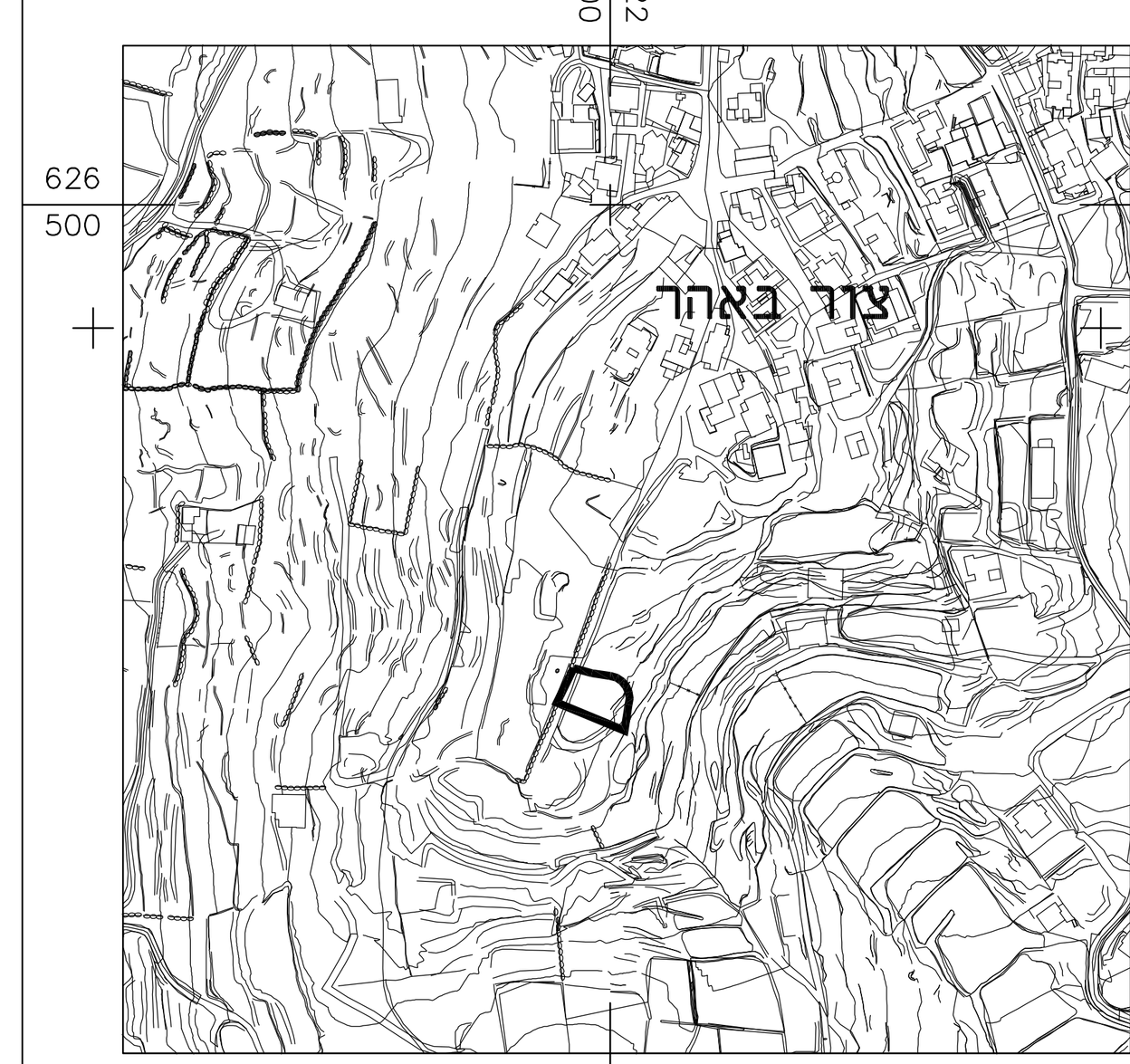
תרשים התמצאות כללית — קנה מידה 1:5000