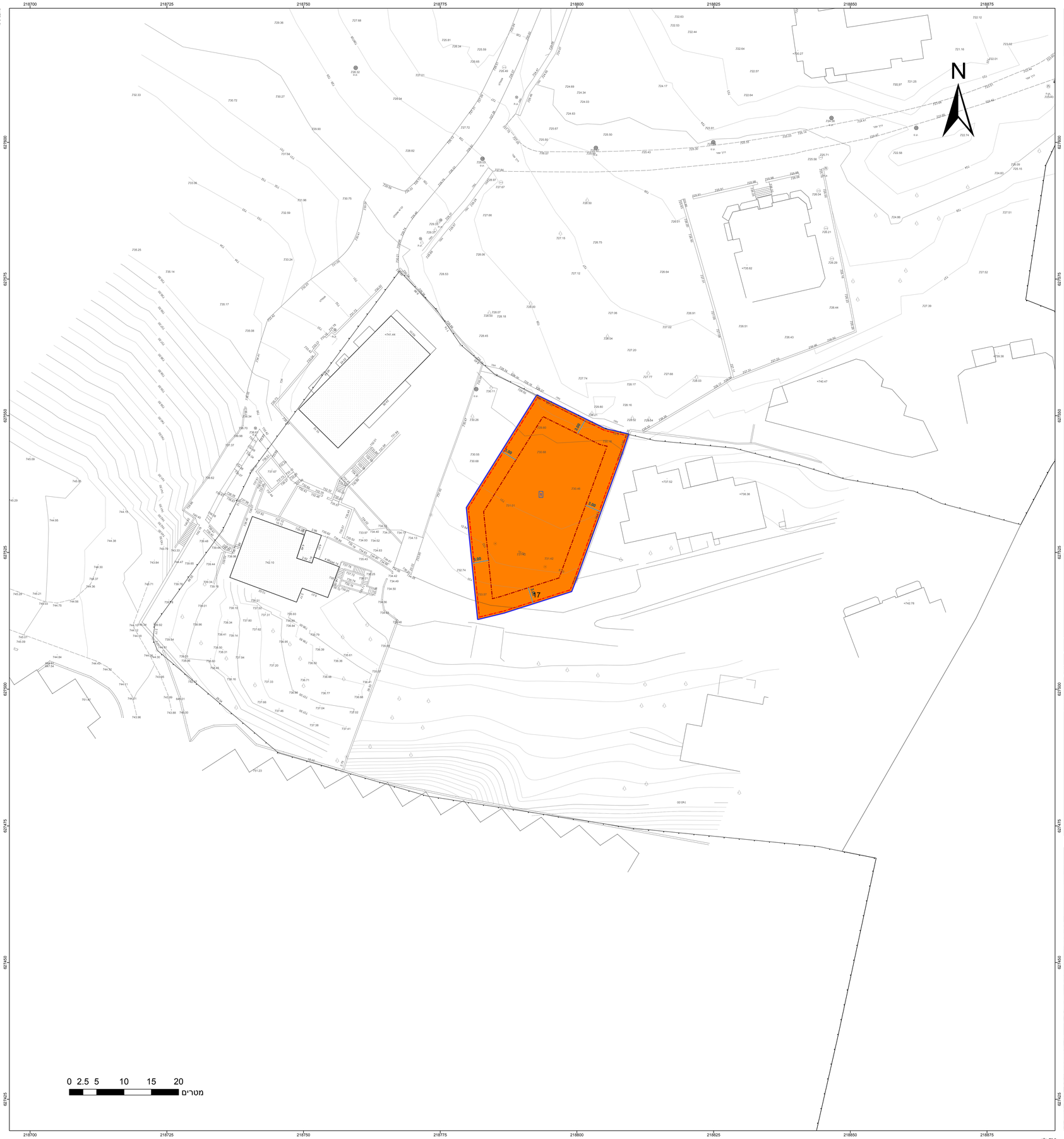

מקרא

- מגורים ג
- קו-בנין
- קו בנין תחתי/תת קרקעי
- מידות

תרשים התמצאות - קנ"מ 1:5500

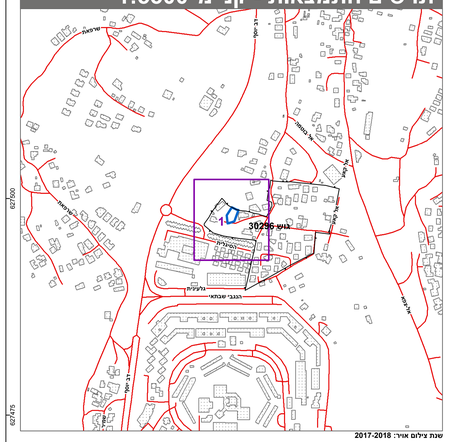

תרשים סביבה - קנ"מ 1:1300

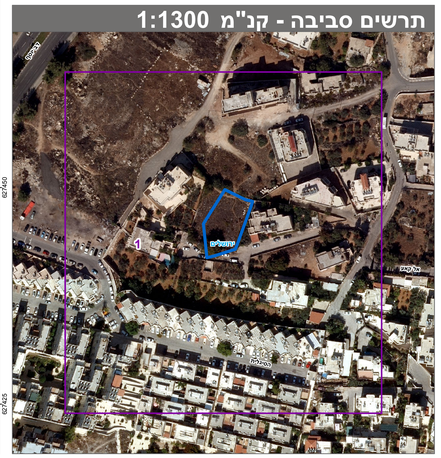

חוק התכנון והבנייה, התשכ"ה - 1965

תכנית מתאר מקומית

מס' 101-0638544

בנין מגורים חדש בן 5 קומות, בית צפאפא, ירושלים

תשריט מצב מוצע	גיליון 1 מתוך 1
מחוז	ירושלים
מרחב תכנון מקומי	ירושלים
רשות מקומית	ירושלים
ישוב	ירושלים
תכנית בסמכות	מחוזית
איחוד וחלוקה	ללא איחוד וחלוקה
היתרים או הרשאות	תכנית שמכוחה ניתן להוציא היתרים או הרשאות
מונה תדפיס התשריט	6
מועד הפקה	10/07/2019 17:25
שטח התכנית	0.748 דונם קנה מידה 1:250

אישורים בתכנית מס' 101-0638544

חוק התכנון והבניה, התשכ"ה - 1965
משרד האוצר - מחוז ירושלים
הוועדה המחוזית החליטה ביום :
27/01/2019
להפקיד את התכנית
28/07/2019
תאריך ירה"ר הוועדה המחוזית

שמות*

מגיש התכנית	שיכה בת אברהים כליל תאגיד:
מגיש התכנית	האגר בת עיסה מוחמד עלי תאגיד:
מגיש התכנית	זינב בת עיסה מוחמד עלי תאגיד:
מגיש התכנית	חלימה בת עיסה מוחמד עלי תאגיד:
מגיש התכנית	נעמה בת עיסה מוחמד עלי תאגיד:
עורך ראשי	שמואל דוידסון תאגיד: משרד - סווה

בעלי ענין בקרקע*

טבלת גושים וחלקות*

מספר גוש	חלק/ כל הגוש	מספרי חלקות בשלמות	מספרי חלקות בחלקיות
30296	חלק		17

* הרשימה המלאה מפורטת בהוראות התכנית / בהודעה שפורסמה בעיתונות וברשומות

הריני מצהיר בזאת כי המפה הטופוגרפית/המצבית המהווה רקע לתכנית זו, נערכה על ידי ביום 18-10-2017 והיא הוכנה לפי הוראות נוהל מבא"ת ובהתאם להוראות החוק ולתקנות המודדים שבתוקף.
דיוק הקו הכחול והקדסטר: מדידה גרפית

שם המודד	מספר רשיון	חתימה	תאריך
סאלח סמיר	948		