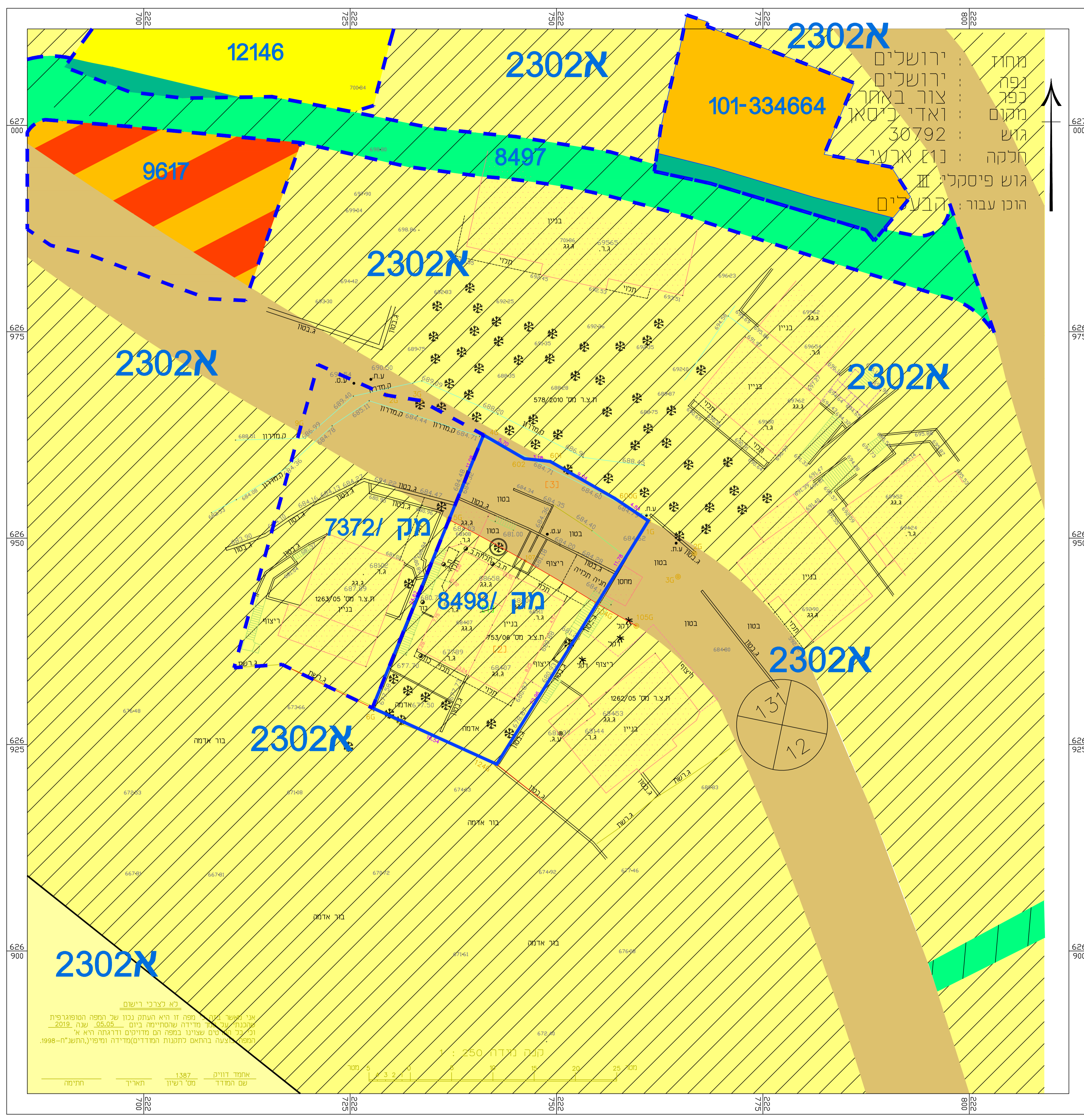
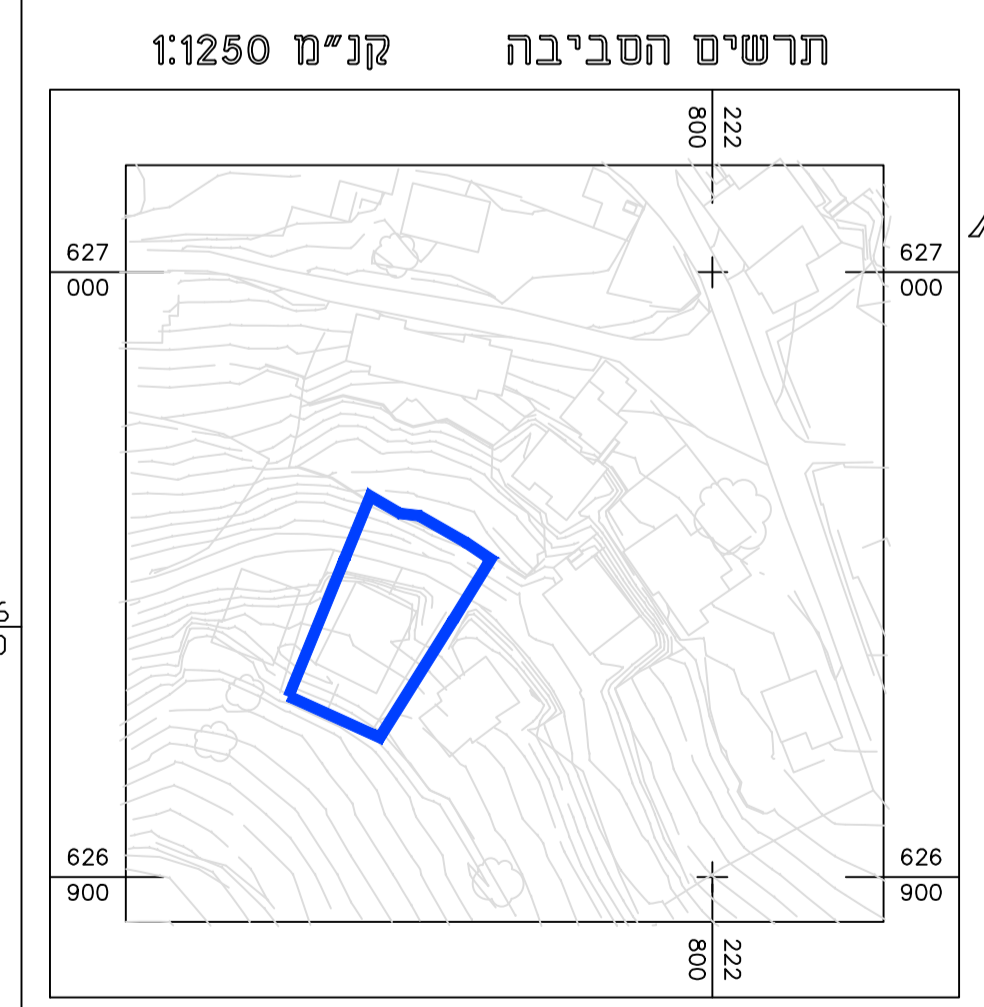
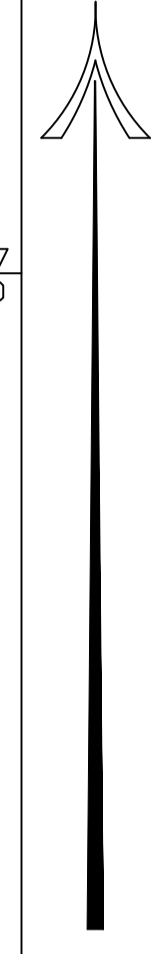


מצב מאושר
 ק"מ 1:250



מחוז ירושלים
 מפה ירושלים
 לפי צור באחר
 מקום ואדי ביטאן
 גוש 30792
 חלקה: 101 ארעי
 גוש פיסקלי III
 הוכן עבור: הרבנים

- מקרא מצב מאושר**
- גבול תכנית
 - גבול תכנית מאושרת
 - מספר תכנית מאושרת
 - דרך מאושרת
 - אזור מגורים 5 מיוחד
 - שטח נוף פתוח
 - מגורים א'
 - מגורים ב'
 - אזור מגורים מיוחד
 - שכיל
 - מעבר ציבורי לזולכי רגל



חוק התכנון והבניה, התשכ"ה - 1965 תכנית מפורטת	
תכנית מספר 101-0701649	
הגדלת מסי קומות ומסי יח"ד צור באהר, ירושלים	
תשריט מצב מאושר קנ"מ 1:250	
מחוז	ירושלים
מרחב תכנון מקומי	ירושלים
רשות מקומית	ירושלים
ישוב	ירושלים
שטח התכנית	0.693 ד'
תאריך	26.06.2019

מספר התוכנית: 30792-1
 רמת דיוק הטו הכחול והמסטר:
 1 = מדידה גרפית
 2 = טו כחול כנכבד ברמה אנליטית
 3 = מדידה אנליטית מטאה ברמת תצ"י

1. המדידה המטרית:
 הריני מצהיר בזאת כי מדידת השפה הטופוגרפית/ המצבית המרוחה רגע לתוכנית זו. נערכה על ידי:
 05.05.2019
 ביום
 וזאת הוכנה לפי הוראות נוהל מבאת וברתאם
 כחברות החוק ולתקנות המודדים שבחוקה.
 שם המודד: אהמד דויק
 מספר רישוי: 1387
 חתימה: _____ תאריך: _____

שמות וזחתימות:

שם: בשרי טול-אדריכל	ת.ד: 5394	מחנות: מיינה והשולש 40400	מס': 02-5865426	מס': 02-5865426
תחנה:			דואר: bashr.toul@yahoo.com	

עורך התכנית

