














מחוז : ירושלים
 נפה : ירושלים
 מקום : ירושלים
 גוש : 30101
 חלקות : 108
 שטח : 1.821 דונם

מצב מאושר	
מספר התכנית	101-0399030
תוספת בניה ברדי' ברוכים 7-9, ירושלים	
תחילה	רקע
תיאור	
תאריך עיכת תספוז	11/6/2019
רשימת התשימים	קנים
מצב מאושר	1:250
סמ התשיט	-

מקרא

-  אזור מגורים 2
-  אזור מגורים ג'
-  אזור מגורים 2 מיוחד
-  אזור מגורים מיוחד
-  דרך קיימת או מאושרת
-  שטח ציבורי פתוח
-  מעבר ציבורי להוכי רגל
-  שטח לבנין ציבורי
-  שטח לחניה
-  חזית מסחרית
-  גבול תכנית מאושרת
- 2803
-  רוזטה

מספר התוכנית: GS1757-1
 רמת דיוק המו הכחול והקודסטר:
 1 = מדידה גרפית
 2 = סו כחול נלבנד ברמה אנליטית
 3 = מדידה אנליטית מלאה ברמת תציר
 1. המדידה המקורית
 הריני מצהיר בזאת כי מדידת המפה הטופוגרפית/ המצבית המהווה רקע לתוכנית זו, נערכה על ידי:
 ביום 11/6/2019
 והיא הוכנה לפי הוראות נוהל מבאת ובהתאם לזאת הוחק ותקנות המודדים שבתוקף.
 שם המודד: מאיר כוי
 מספר רישיון: 586
 חתימה: _____ תאריך: _____

