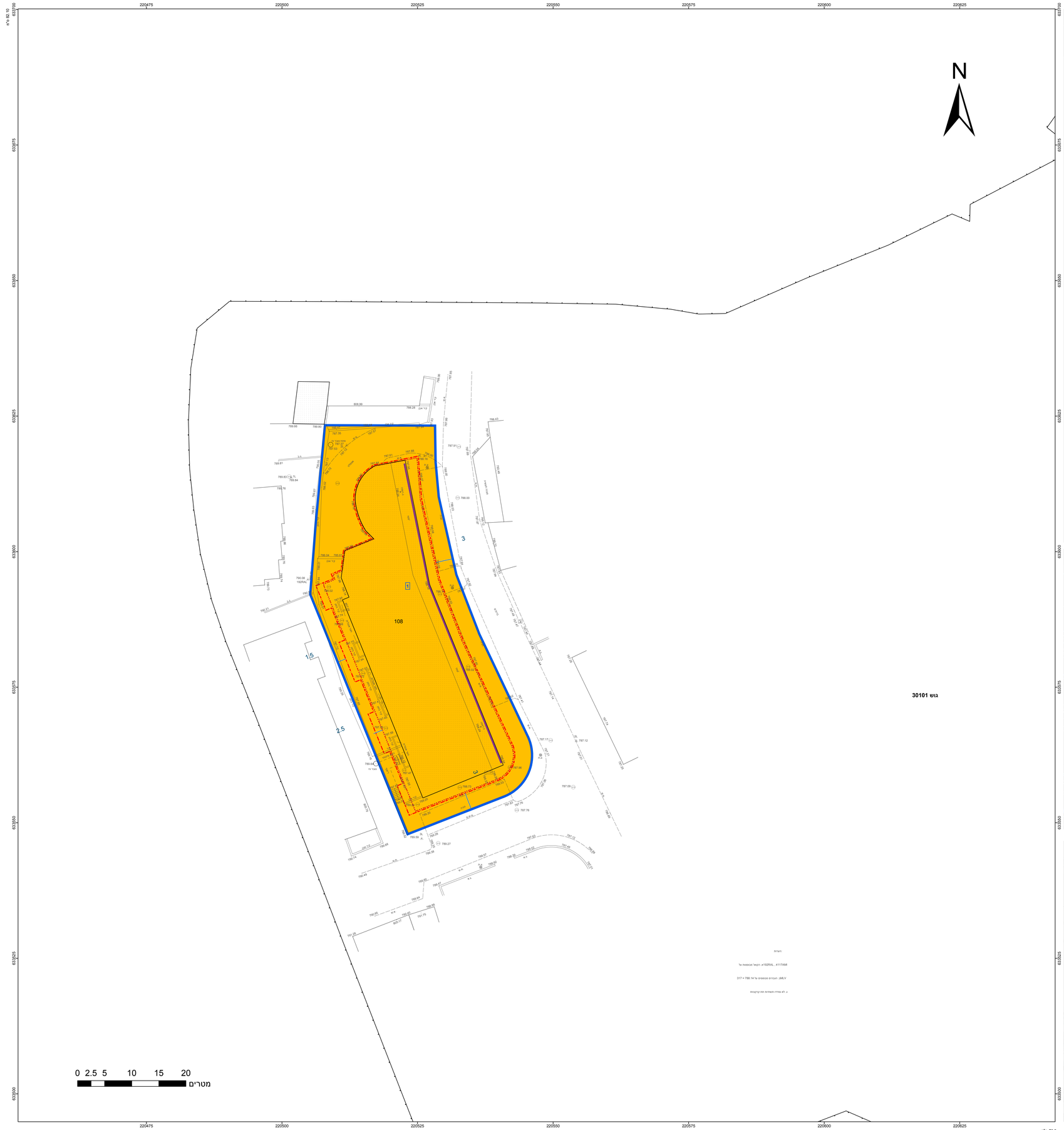

מקרא



תרשים התמצאות - קנ"מ 1:5500

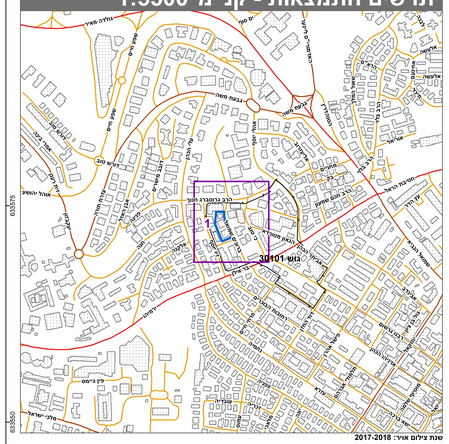

תרשים סביבה - קנ"מ 1:1300

חוק התכנון והבנייה, התשכ"ה - 1965

תכנית מתאר מקומית

מס' 101-0399030

תוספת בניה ברח' ברוכים 9, 7

תשריט מצב מוצע	גיליון 1 מתוך 1
מחוז	ירושלים
מרחב תכנון מקומי	ירושלים
רשות מקומית	ירושלים
ישוב	ירושלים
תכנית בסמכות	מחוזית
איחוד וחלוקה	ללא איחוד וחלוקה
היתרים או הרשאות	תכנית שמכוחה ניתן להוציא היתרים או הרשאות
מונה תדפיס התשריט	16
מועד הפקה	10/01/2021 10:19
שטח התכנית	1.817 דונם קנה מידה 1:250

אישורים בתכנית מס' 101-0399030

שמות*

מגיש התכנית	עוזיהו אור תאגיד:
עורך ראשי	אילן אפרת תאגיד:

בעלי ענין בקרקע*

טבלת גושים וחלקות*

מספר גוש	חלק/ כל הגוש	מספרי חלקות בשלמותן	מספרי חלקות בחלקיותן
30101	חלק	108	

* הרשימה המלאה מפורטת בהוראות התכנית / בהודעה שפורסמה בעיתונות וברשומות

הריני מצהיר בזאת כי המפה הטופוגרפית/המצבית המהווה רקע לתכנית זו, נערכה על ידי ביום 11/6/2019 והיא הוכנה לפי הוראות נוהל מבא"ת ובהתאם להוראות החוק ולתקנות המודדים שבתוקף.
דיוק הקו הכחול והקדסטר: מדידה אנליטית מלאה ברמת תצ"ר

מאיר לוי	586		
שם המודד	מספר רשיון	חתימה	תאריך