

חוק התכנון והבנייה, התשכ"ה - 1965
תכנית מתאר מקומית

תוכנית מס' 101-0667592

שם התכנית

תוספת שתי יחיד חדשות, ותוספת שטחים למרפסות,
 בית חנינא, ירושלים
















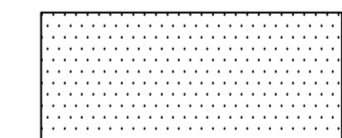








מצב מאושר

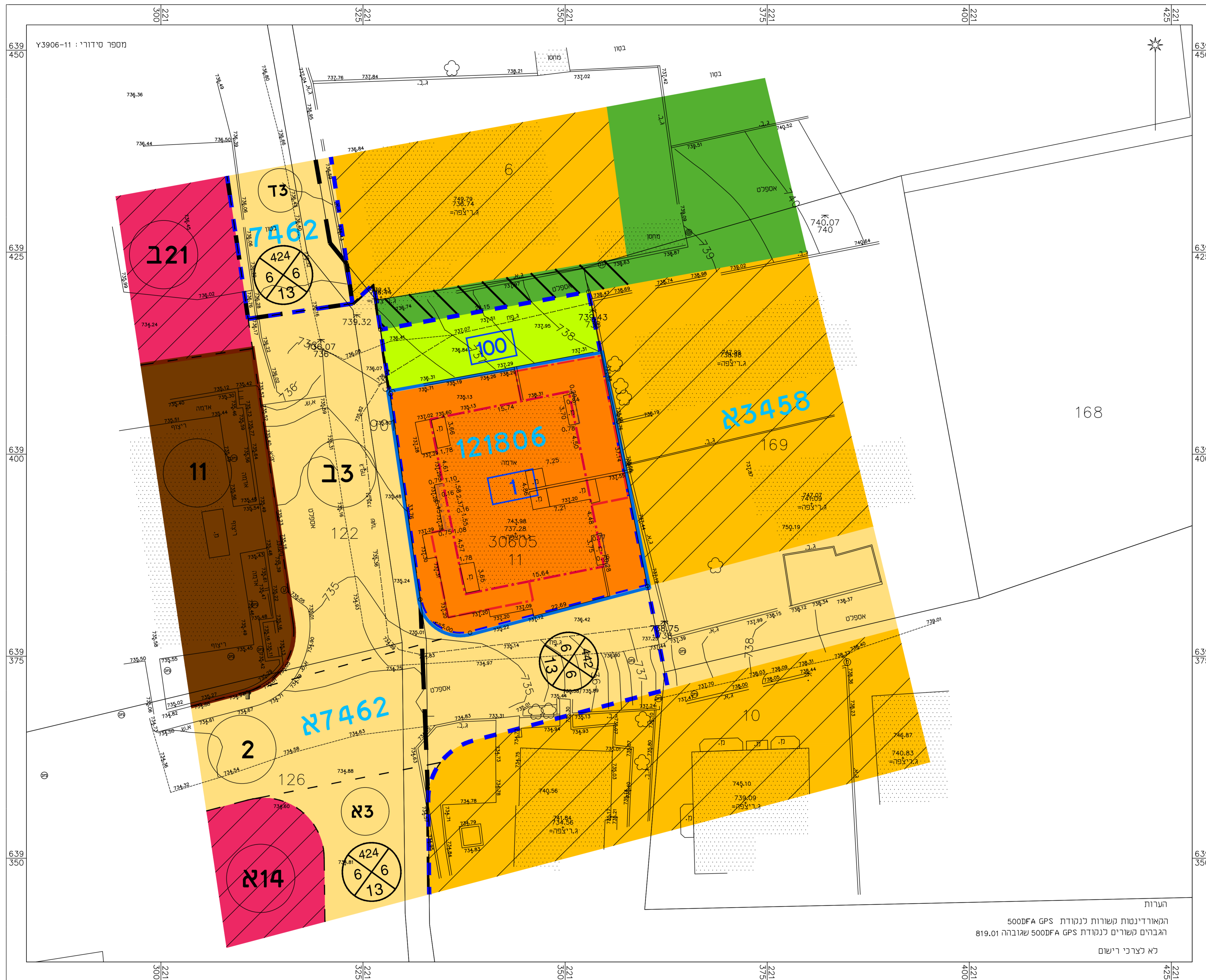
גליון 1 מתוך 1

שם הנספח	קנ"מ
מצב מאושר	1 : 250

תאריך: 12/12/2019

מקרא מצב מאושר

-  גבול התכנית
-  גבול תוכנית מאושרת
-  מס' תכנית מאושרת
-  מגורים ג'
-  שטח ציבורי פתוח
-  אזור מגורים 5 מיוחד
-  אזור מגורים 1 מיוחד
-  שטח לבניני ציבור
-  מעבר ציבורי להולכי רגל
-  שטח פתוח ציבורי
-  דרך קיימת או מאושרת
-  גבול מגרש מאושר
-  מס' מגרש מאושר
-  גבול חלוקה חדשה
-  תא שטח ומספרו
-  בניין קיים
-  מספר הדרך
קו בניין
רוחב הדרך
-  גבול חלקה
-  מס' חלקה
-  גבול גוש
-  מס' גוש
-  קו בניין
-  קו בניין עילי
-  קו בניין תחת / תת קרקעי



הערות
 המאוריינות משורות נקודת 5000FA GPS
 והגודים קשורים לנקודות 5000FA GPS שבגובה 189.01
 כא כרזי רישום

מצב מאושר

ע"פ תוכניות מס' 121806, א7462, א3458, א7462

קנ"מ 1 : 250

אישור מפה
 הריני מצהיר בזאת כי המפה השופרגרפית/מצבית המוהה רקע לתוכנית זו, נערכה על ידי ביום 01.07/2019 והיא הוכנה לפי הוראות נוהל מבא"ת ובהתאם להוראות החוק ולתקנות המודדים שבתוקף. דיוק הגו הכוזל והקדסטר:
 מדידה אנליטית מלאה ברמת תציר.

י"ד מוסספה 1423
 שם המודד מספר רשיון חתימה תאריך

שמות וחתימות:	
עורך התוכנית	שם: מחמד קיימרי תאריך:
	חתימה: