חוק התכנון והבניה, התשכ"ה - 1965
משרד האוצר - מחוז ירושלים
הועדה המחוזית החליטה ביום :
06/01/2019
להפקיד את התכנית
03/09/2019
יו"ר הועדה המחוזית

תכנית 101-0606079 נספח מצב מאושר 11/06/2018 17:51:25

מספר סידורי : 11198T17-13.09.17
תאריך

מצב מאושר על פי תכניות
1721, 1721א, 12818
קנ"מ 1:250

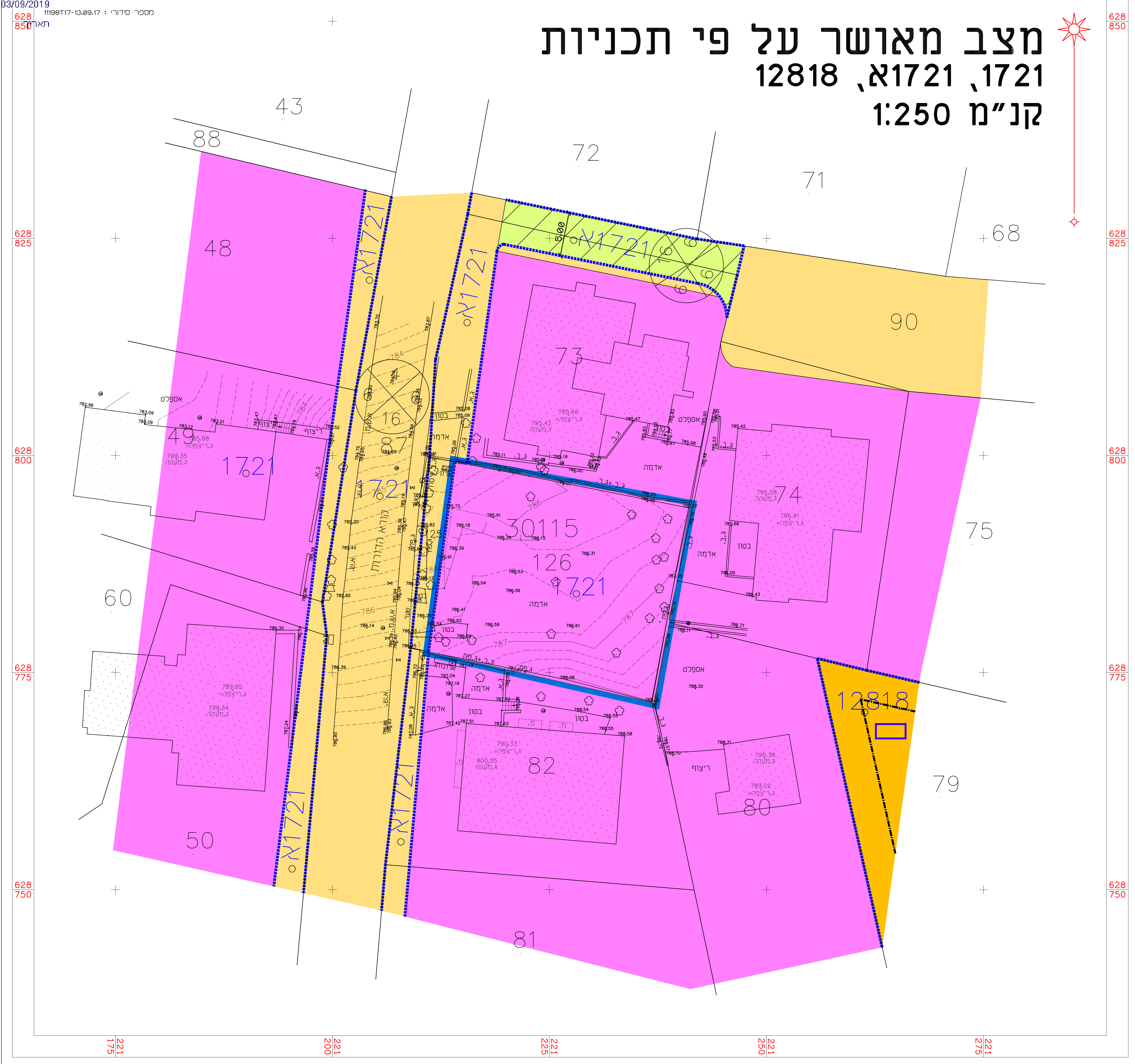

221 175
628 850
628 825
628 800
628 775
628 750
43
88
72
71
68
48
90
73
1721
1721א
49
16
8
74
75
30115
126
60
12818
79
82
80
50
81
אספלט
אדמה
בטון

מקרא מצב מאושר

גבול תכנית	▬
גבול תכנית מאושרת ומספרה	1721
(*) דרך קיימת או מאושרת	🟨
(*) אזור מגורים 1	🟪
(*) שביל להולכי רגל	▨
אזור מגורים ב׳	🟧
קו בנין	
בנין קיים	
מספר גוש	30115
גבול חלקה	
מספר חלקה	83
מספר תא שטח	1

מספר דרך
קו בניין
רוחב הדרך

(*)יעודים שלא לפי מבא"ת 2006

תרשים המקום:
קנ"מ 1:1250

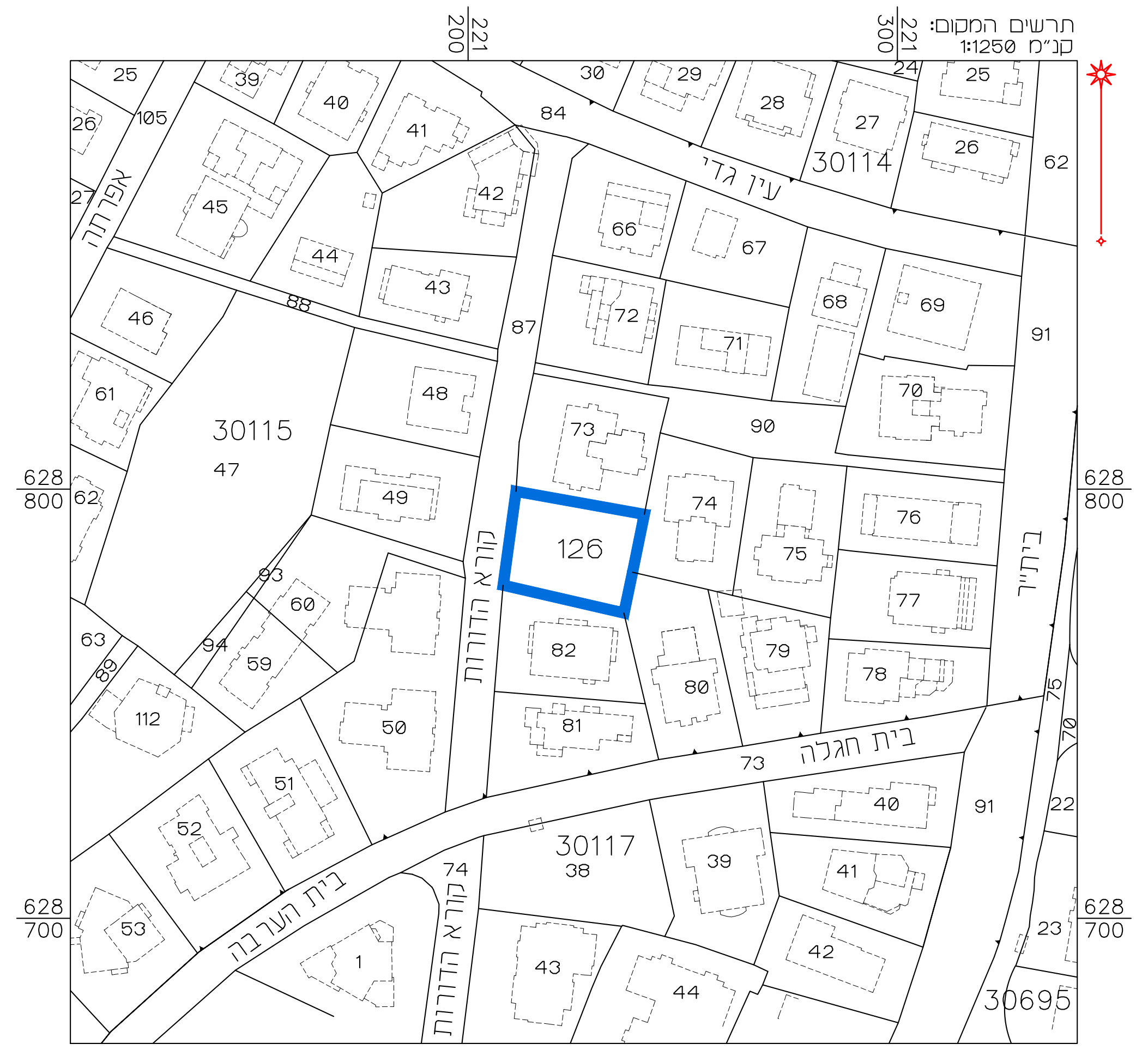

221 300
628 800
628 700
30114
30115
30117
30695
126
עין גדי
קורא הדורות
בית הכרם

תרשים הסביבה:
קנ"מ 1:5000

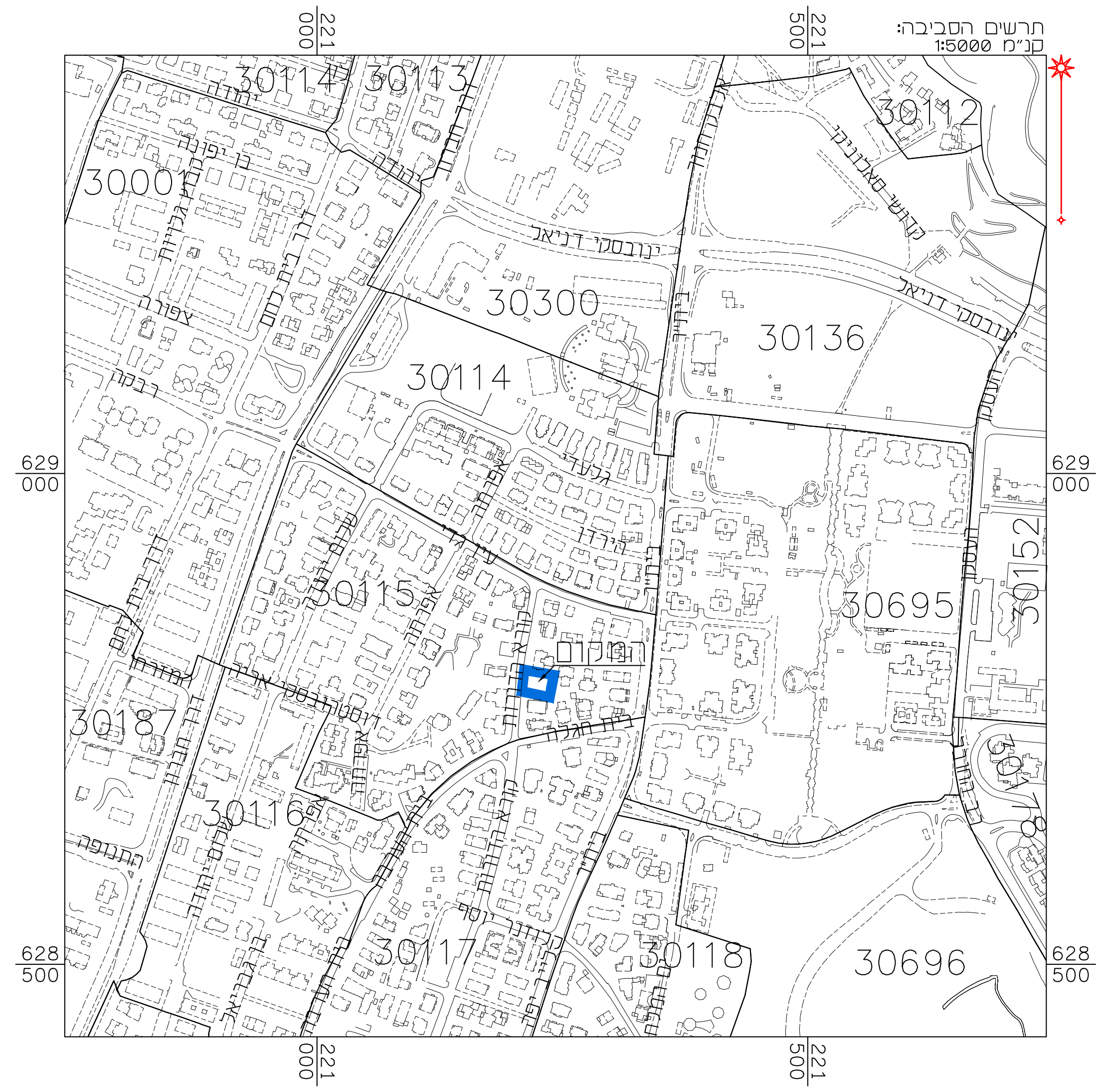

221 500
629 000
628 500
30112
30113
30114
30300
30136
30115
30695
30152
30116
30117
30118
30696
30001

מצב מאושר

נספח לתכנית מס׳

שם
התכנית

גליון 1 מתוך 1

תחולה	מחייב
תיאור	
תאריך עריכת הנספח	27/09/17
קנ"מ	1:250
תרשימים נוספים	קנ"מ
תרשים המקום	1:1250
תרשים סביבה	1:5000

שמות וחתימות:

עורך הנספח	שם: ראובן אלסטר תאגיד: מימד פוטוגרמטריה מדידות והנדסה בע"מ	חתימה:

הריני מצהיר בזאת כי המפה הטופוגרפית/ המצבית המהווה רקע לתכנית זו, נערכה על ידי ביום 13.09.17 והיא הוכנה לפי הוראות נוהל מבא"ת ובהתאם להוראות החוק ולתקנות המודדים שבתוקף. דיוק הקו הכחול והקדסטר: מדידה אנליטית מלאה ברמת תצ"ר

שם המודד	מספר רשיון	חתימה	תאריך
אלסטר ראובן	502		

תכנית מס' 101-0606079

בניין מגורים חדש
קורא הדורות 7 ירושלים

מצב מאושר

נספח מס׳ 1

קנ"מ: 1:250
1:500

חותמות מוסד התכנון :

עורך התכנית	שם: אדר׳ יגאל לוי מ.ר. 82290		חתימה :
	כתובת : רח׳ יפו 33, ירושלים		
	טלפון : 02-6221625	פקס : 02-6221893	דוא"ל : office@leviarch.co.il

שלב: הגשה
מהדורה : 01
תאריך :