חוק התכנון והבנייה, התשכ"ה - 1965

תכנית מתאר מקומית

מס' 101-0666131

בניין מגורים ברחוב חנוך אלבק ירושלים

תשריט מצב מוצע	גיליון 1 מתוך 1
מחוז	ירושלים
מרחב תכנון מקומי	ירושלים
רשות מקומית	ירושלים
ישוב	ירושלים
תכנית בסמכות	מחוזית
איחוד וחלוקה	ללא איחוד וחלוקה
היתרים או הרשאות	תכנית שמכוחה ניתן להוציא היתרים או הרשאות
מונה תדפיס התשריט	12
מועד הפקה	01/03/2020 15:56
שטח התכנית	0.563 דונם קנה מידה 1:250

אישורים בתכנית מס' 101-0666131

שמות*

מגיש התכנית	משה כהן תאגיד:
עורך ראשי	ניסים אלילי תאגיד: נ. מלצר י.אפריל - אדריכלים

בעלי ענין בקרקע*

טבלת גושים וחלקות*

מספר גוש	חלק/ כל הגוש	מספרי חלקות בשלמות	מספרי חלקות בחלקיות
30112	חלק	2	

* הרשימה המלאה מפורטת בהוראות התכנית / בהודעה שפורסמה בעיתונות וברשומות

הריני מצהיר בזאת כי המפה הטופוגרפית/המצבית המהווה רקע לתכנית זו, נערכה על ידי ביום 8102.40.51 והיא הוכנה לפי הוראות נוהל מבא"ת ובהתאם להוראות החוק ולתקנות המודדים שבתוקף.
דיוק הקו הכחול והקדסטר: מדידה אנליטית מלאה ברמת תצ"ר

שם המודד	מספר רשיון	חתימה	תאריך
אהוד קראוס	1363		

מקרא



תרשים התמצאות - קנ"מ 1:3500

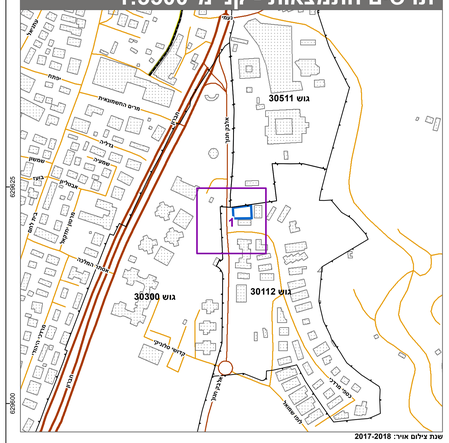

שנת צילום אוויר: 2017-2018
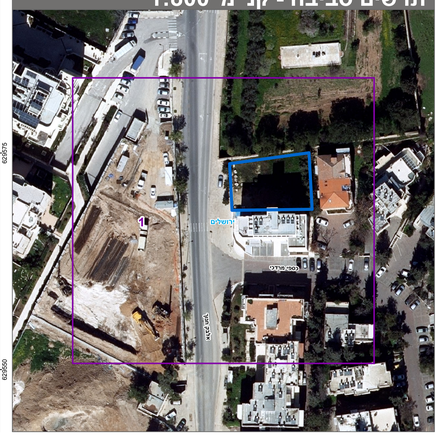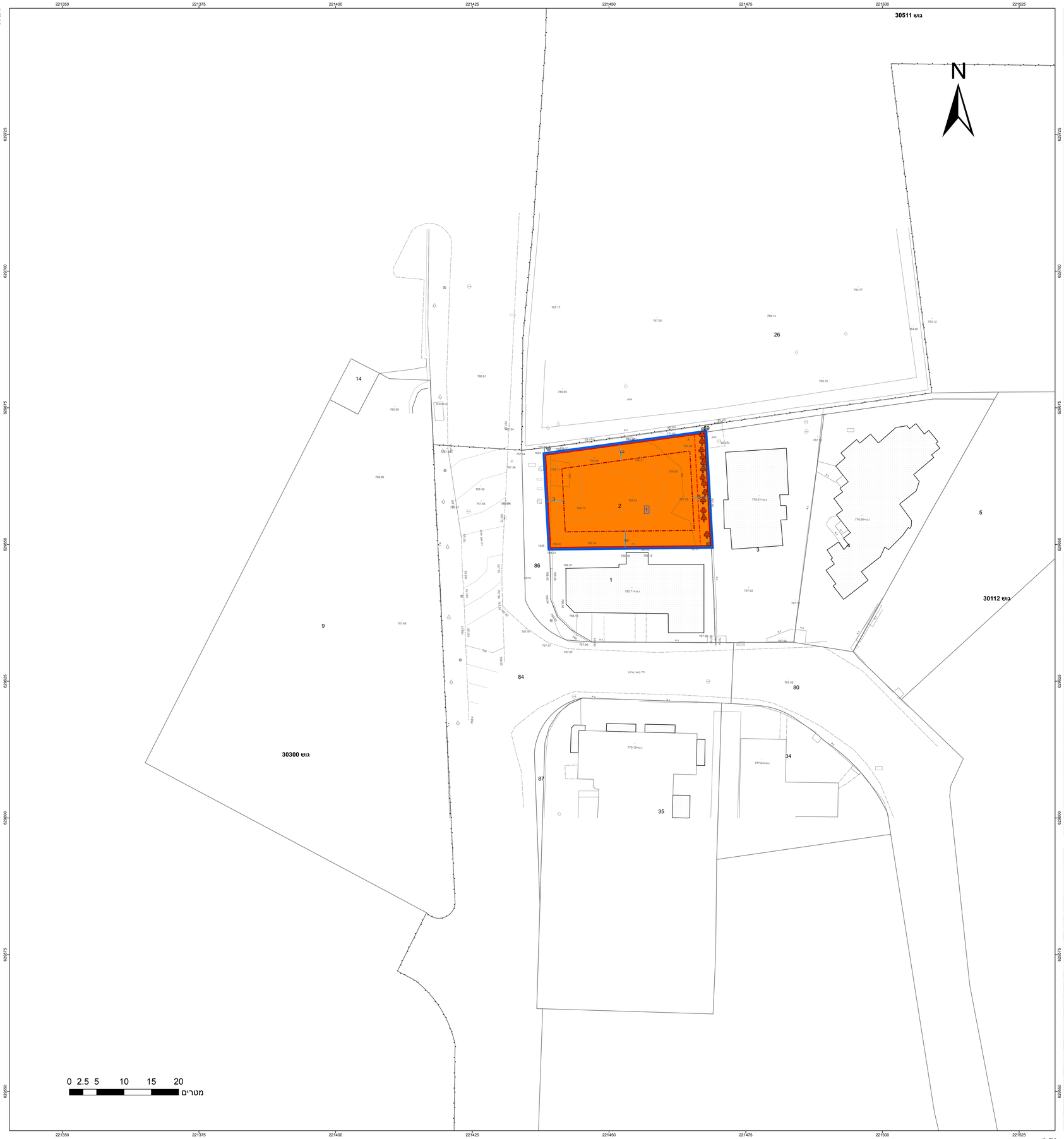
תרשים סביבה - קנ"מ 1:800