חוק התכנון והבנייה, התשכ"ה - 1965

תכנית מפורטת

מס' 616-0717173

הגדלת השטח הכולל המותר לבניה, בחלקה 134 גוש 3070, באר טוביה

תשריט מצב מוצע	גיליון 1 מתוך 1
מחוז	דרום
מרחב תכנון מקומי	באר טוביה
רשות מקומית	באר טוביה
ישוב	באר טוביה
תכנית בסמכות	מקומית
איחוד וחלוקה	ללא איחוד וחלוקה
היתרים או הרשאות	תכנית שמכוחה ניתן להוציא היתרים או הרשאות
מונה תדפיס התשריט	7
מועד הפקה	10/04/2022 12:59
שטח התכנית	0.5 דונם קנה מידה 1:250

אישורים בתכנית מס' 616-0717173

שמות*

מגיש התכנית	מיכל וקסלר תאגיד:
מגיש התכנית	בנימין רזניק תאגיד:
עורך ראשי	אהוד עבר תאגיד: פרטי
יזם	מיכל וקסלר תאגיד:

בעלי ענין בקרקע*

טבלת גושים וחלקות*

מספר גוש	חלק/ כל הגוש	מספרי חלקות בשלמות	מספרי חלקות בחלקיות
3070	חלק	134	

מקרא

גבול תכנית
140 תא שטח ומספרו
1234 גוש גבול גוש ומספרו
5 גבול חלקה ומספרה
רחוקת דרך
מספר הדרך
קו בנין
רוחב הדרך

מגורים א
מידות
קו בנין מתכנית קודמת
קו בנין עילי

תרשים התמצאות - קנ"מ 1:6000

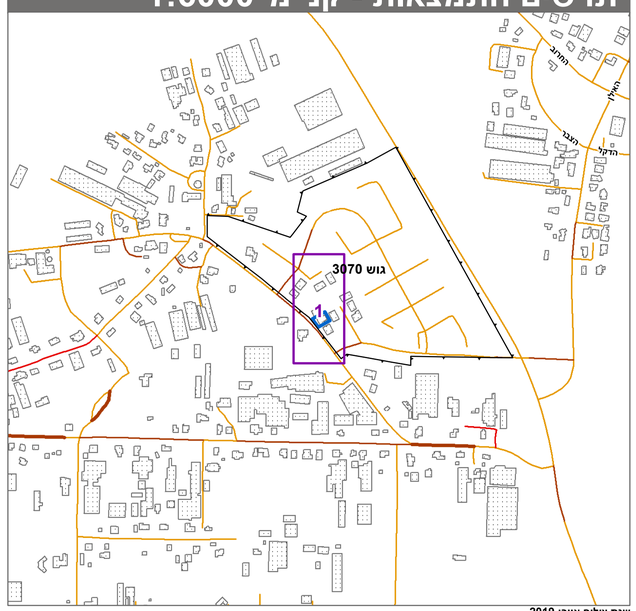

שנת צילום אויר: 2019

תרשים סביבה - קנ"מ 1:1500

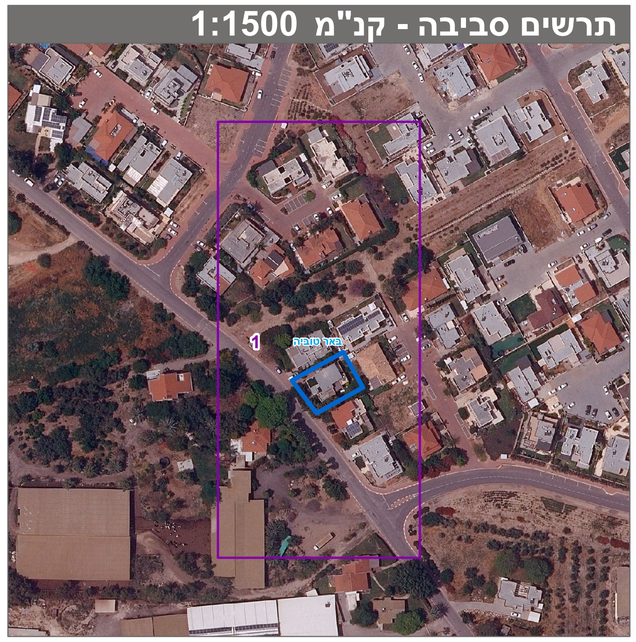

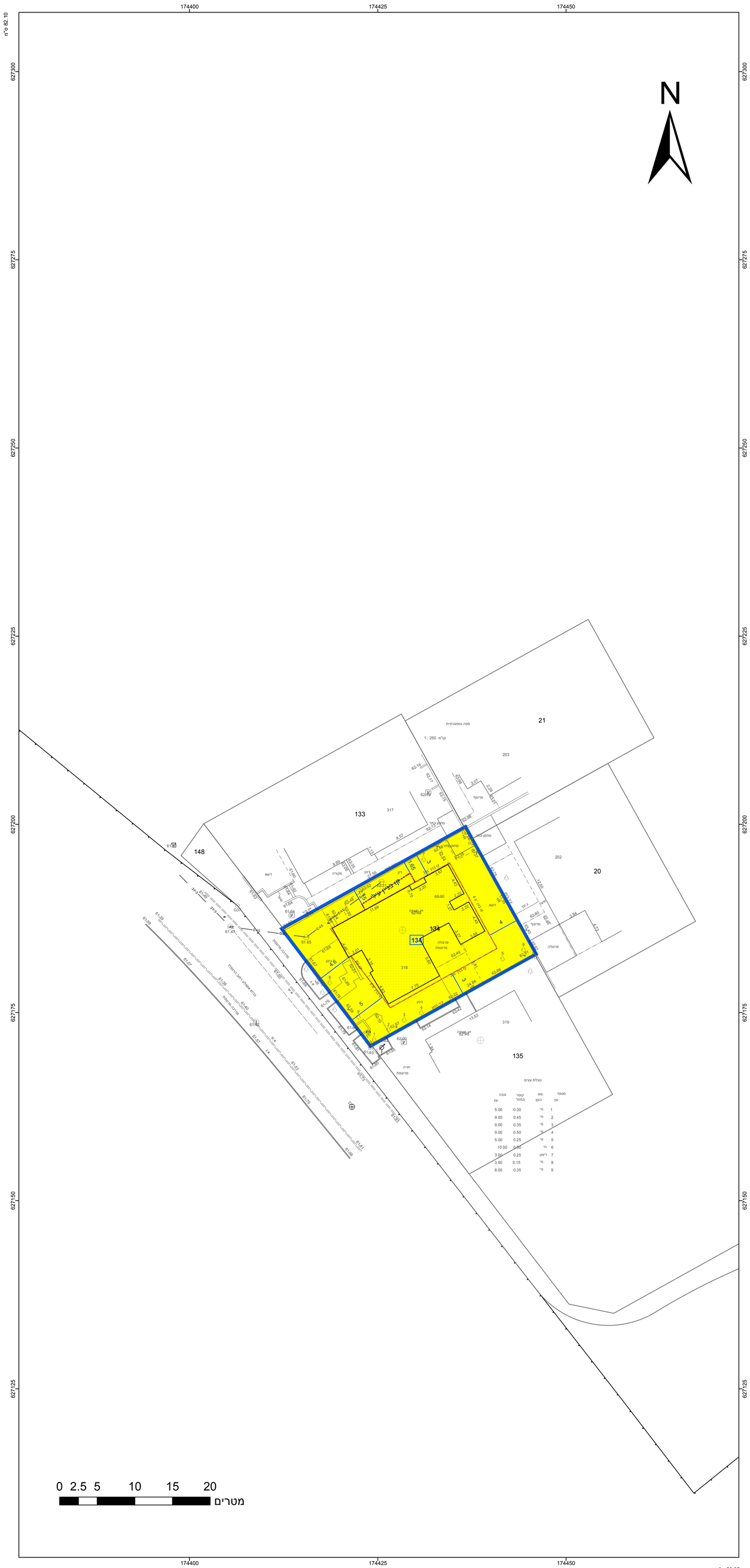

38.25 ס"מ

* הרשימה המלאה מפורטת בהוראות התכנית / בהודעה שפורסמה בעיתונות וברשומות

הריני מצהיר בזאת כי המפה הטופוגרפית/המצבית המהווה רקע לתכנית זו, נערכה על ידי ביום 01/07/2018 והיא הוכנה לפי הוראות נוהל מבא"ת ובהתאם להוראות החוק ולתקנות המודדים שבתוקף. דיוק הקו הכחול והקדסטר: מדידה אנליטית מלאה ברמת תצ"ר

אבישי פרץ	1125		
שם המודד	מספר רשיון	חתימה	תאריך