








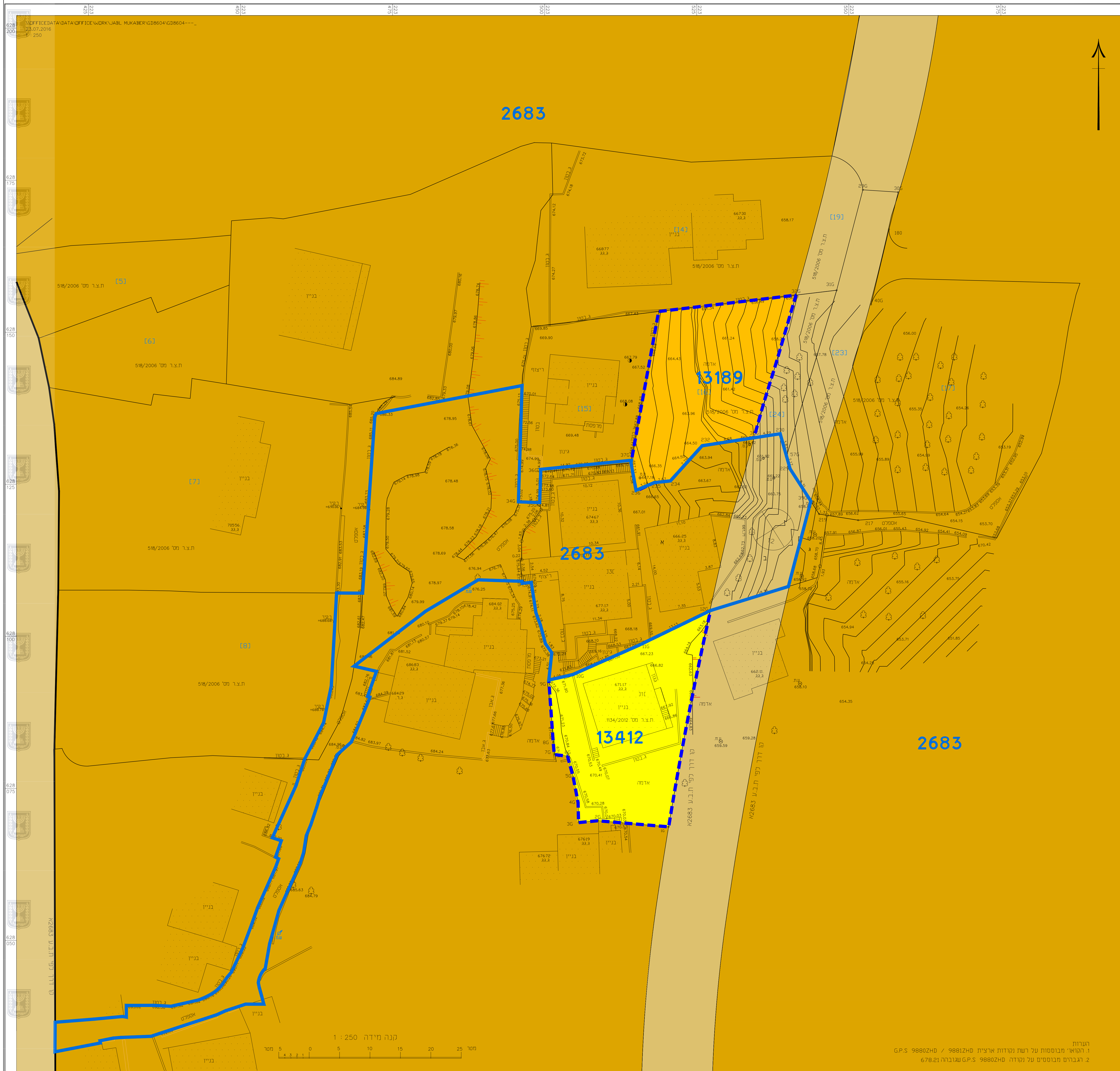
# מצב מאושר

## מקרא מצב מאושר

-  גבול התכנית
-  מס' תכנית מאושרת
-  גבול תכנית מאושרת
-  אזור מיגורים 6
-  דרך קיימת או מאושרת
-  מיגורים ב
-  מיגורים א

מספר הדרך  
קו בניין  
רוחב הדרך

12



628 200  
628 175  
628 150  
628 125  
628 100  
628 75  
628 50

628 200  
628 175  
628 150  
628 125  
628 100  
628 75  
628 50

## תכנית מס' 101-0579474

חוספת בנייה והקמת בניין חדש בשכני גבל מוקבר ירושלים תכנית מתאר מקומית

## תשריט מצב מאושר

איחוד וחלוקה	סמכות ראשית	אופי התכנית
ללא איחוד וחלוקה	ועדה מחוזית	תכנית שמכוחה ניתן להוציא ריתורים ו/ או הרשאות

מחוז : ירושלים  
מרחב תכנון מקומי : ירושלים  
רשות מקומית : ירושלים  
שטח התכנית : 2646 מ"ר  
קנה מידה : 1 : 250

### גושים וחלקות בתכנית:

גוש	סוג הגוש	חלקות בשלמותן	חלקי חלקות
31251	לא מסודר	-	3

### חזומות מוסד התכנון :



שלב: הגשה מהדורה: 1 תאריך: 18.08.2020

### שמות וזתימות :

שם	אילן אפרת
מס' תכנית	505941
מס' תכנית	054-5646867
מס' תכנית	moayad.kawasm@gmail.com
מס' תכנית	35775071
מס' תכנית	בית חניה חדשה
מס' תכנית	054-5646867
מס' תכנית	moayad.kawasm@gmail.com

### הצהרת מודד

הריני מצהיר בזה כי מדידה המפה הטופוגרפית / המצבית המהווה רקע לתכנית זו, נערכה על ידי ביום \_\_\_\_\_ והיא הוכנה לפי הוראות נוהל מבאת וברתאם להוראות החוק ולתקנות המודדים שבתוקף, דיוק המדידה והקדסטרי: מדידה גרפית/ קו כחול (בלבד) ברמה אנליטית/ מלאה ברמת תציר (כולל המדידה)

שם מודד	מספר רישון	חתימה	תאריך

ועדות  
1. רישוי מבוטסת על רשת מודדת ארצית G.P.S 98802HD / 98812HD  
2. רישוי מבוטסת על מודד G.P.S 98802HD שנוברר 676.21