

דו"ח התכנון והבנייה, התשס"ה - 1965
תכנית מתאר מקומית

תוכנית מס' 101-0608141

שם התכנית

בניין חדש בן 4 קומות, א טור, ירושלים

תשריט מצב מאושר גיליון 1 מתוך 1

מחזור

ירושלים

מרחב תכנון מקומי

ירושלים

רשות מקומית

ירושלים

ישלב

שטח התוכנית

1.056 דונם

קנה מידה

1:250

איווד וחלוקה סמכות ראשית

אופי התכנית

עבודת תוכנית

תאריך תחילת

10/01/2018

תאריך תחילת

299933

שם המושג

חלוקה בשלמות

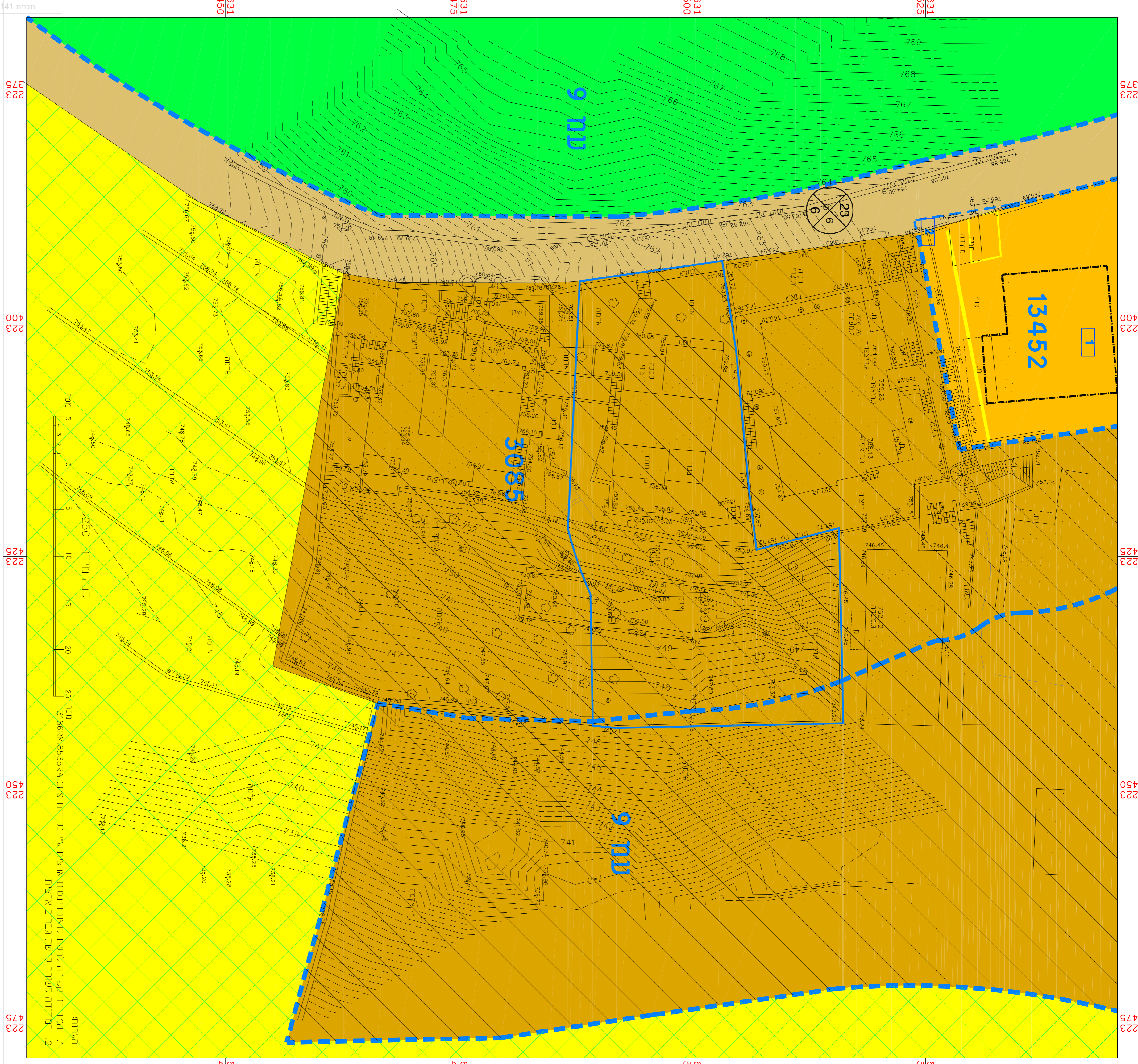
חוקה חלוקה

נושאים וחלוקות בתכנית:

חזמת מוסד התכנון

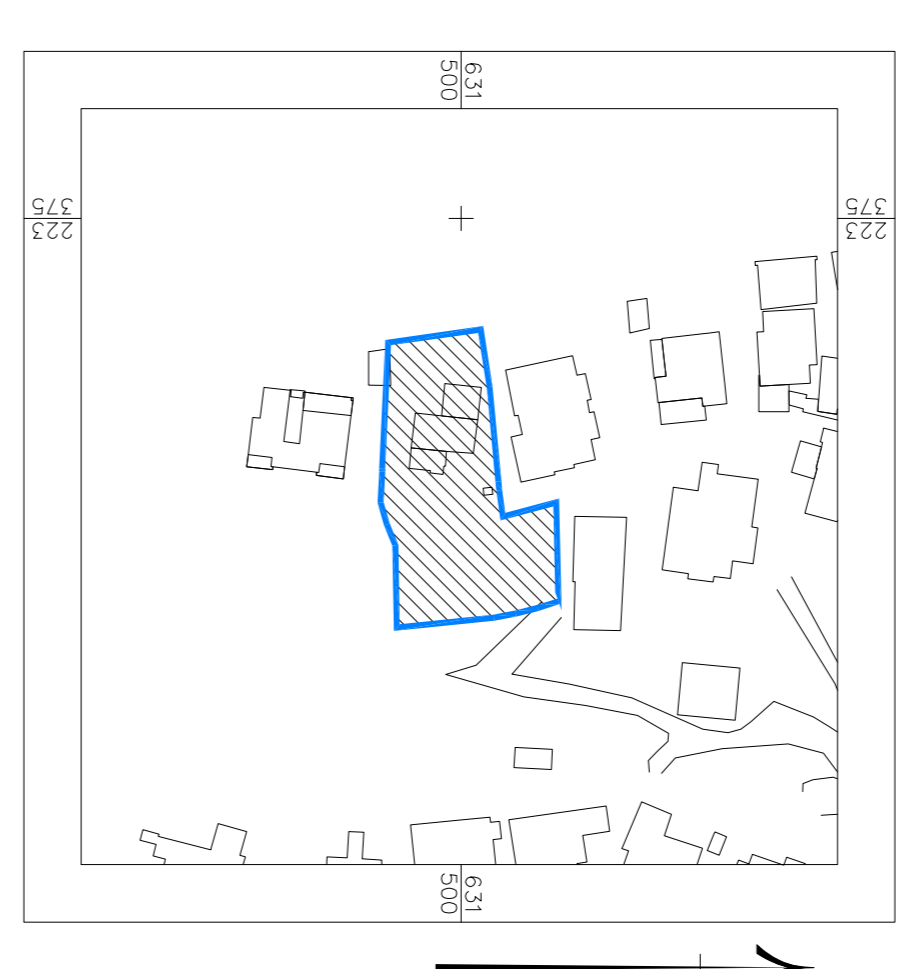
מקרא
מצב מאושר

- גבול תוכנית
- גבול תכנית מאושרת
- מספר תכנית מאושרת 3085
- אזור מגורים 5 מתווד
- אזור מגורים ב'
- שטח בית קברות
- שטח פתוח ציבורי
- דרך מאושרת
- בנין קיים
- מספר חלקה מאושר [1]
- מספר גוש 30557
- גבול חלקה
- גבול תא שטח ומספר
- קו בנין מאושר
- מספר חודך 000
- קו בנין 5
- רווח חודך 00

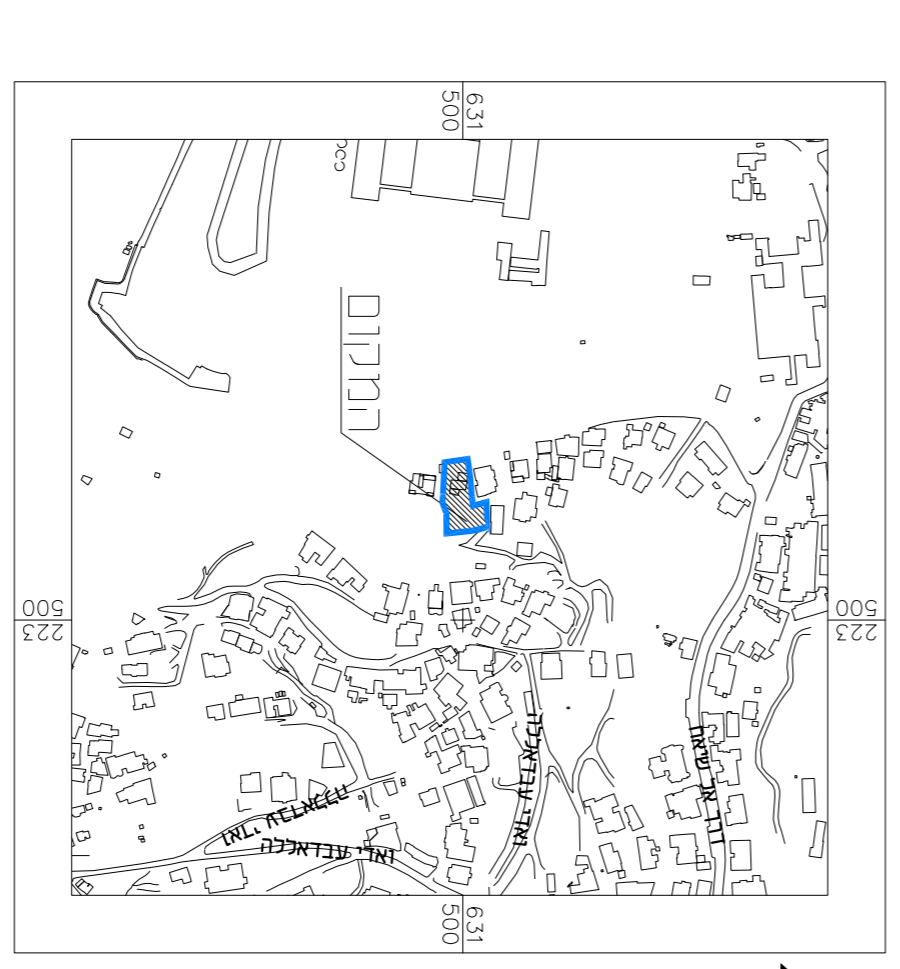


מצב מאושר
קו"מ 1 : 250

הערת:
1. תוכנית משטרה נכונה מאושרת ארצית על ידי משרד הפנים 655584-318651 מת' 25/01/2019
2. תוכנית משטרה נכונה בתי"מ ארצית



מחניים סביבה קרובה קנה מידה 1:250



מחניים התמצאות כללית קנה מידה 1:5000

שמות ודחיתות:	מחניים סביבה קרובה
מפיק התכנית:	0543339443-0545274256
רישם בפועל:	0543339443-0545274256
בעל עניין בקרקע:	0543339443-0545274256
עורך התכנית:	0543339443-0545274256
מממן:	054-7886784

