חוק התכנון והבניה, התשכ"ה - 1965
משרד האוצר - מחוז ירושלים
הועדה המחוזית החליטה ביום :
27/01/2019
להפקיד את התכנית
31/10/2019
יו"ר הועדה המחוזית תאריך
תכנית 101-0420216 נספח מצב מאושר 20/11/2017 13:29:41

מספר סידורי : 11241TPDF17-31.10.17

מצב מאושר על פי תכניות
2668, 6791, 9252
קנ"מ 1:250

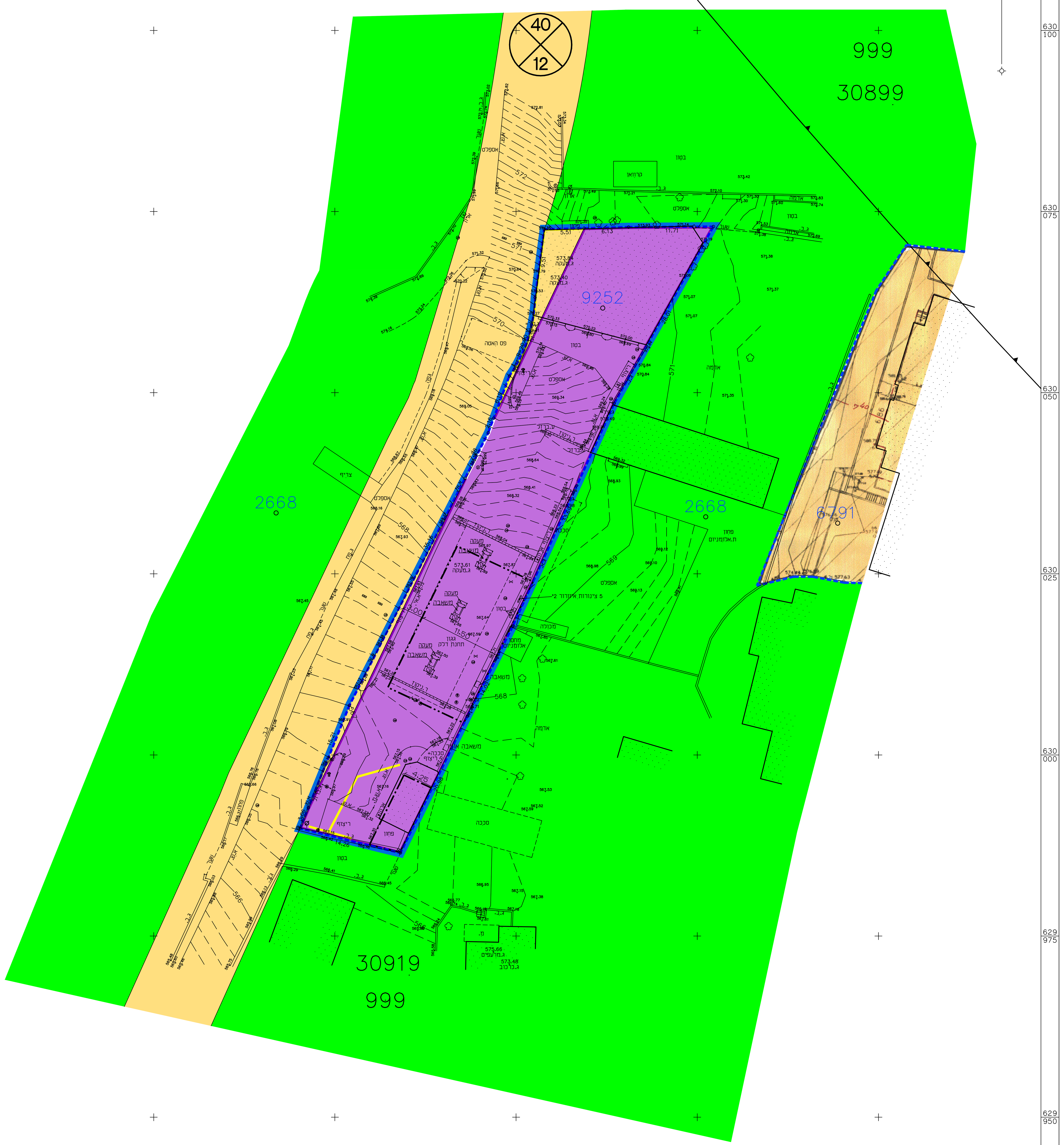

מקרא מצב מאושר

- גבולות סופיים
- 9252 גבול תכנית מאושרת ומספרה
- (*) דרך קיימת או מאושרת
- (*) כביש מאושר לפי תב"ע 9252
- (*) אזור מגורים 6 מיוחד
- (*) שטח נוף פתוח
- (*) תחנת תדלק
- גדר להריסה
- קו בנין מירבי למבנה
- קו בנין מירבי לבניה לפי תב"ע 6791
- קו בנין מירבי לקירוי תחנת התדלק
- בנין קיים
- גבול גוש
- 30919 מספר גוש
- גבול חלקה
- 999 מספר חלקה
- 40 מספר דרך
- קו בניין
- 12 רוחב הדרך

(*) יעודים שלא לפי מבא"ת 2006

תרשים המקום
קנ"מ 1:1250

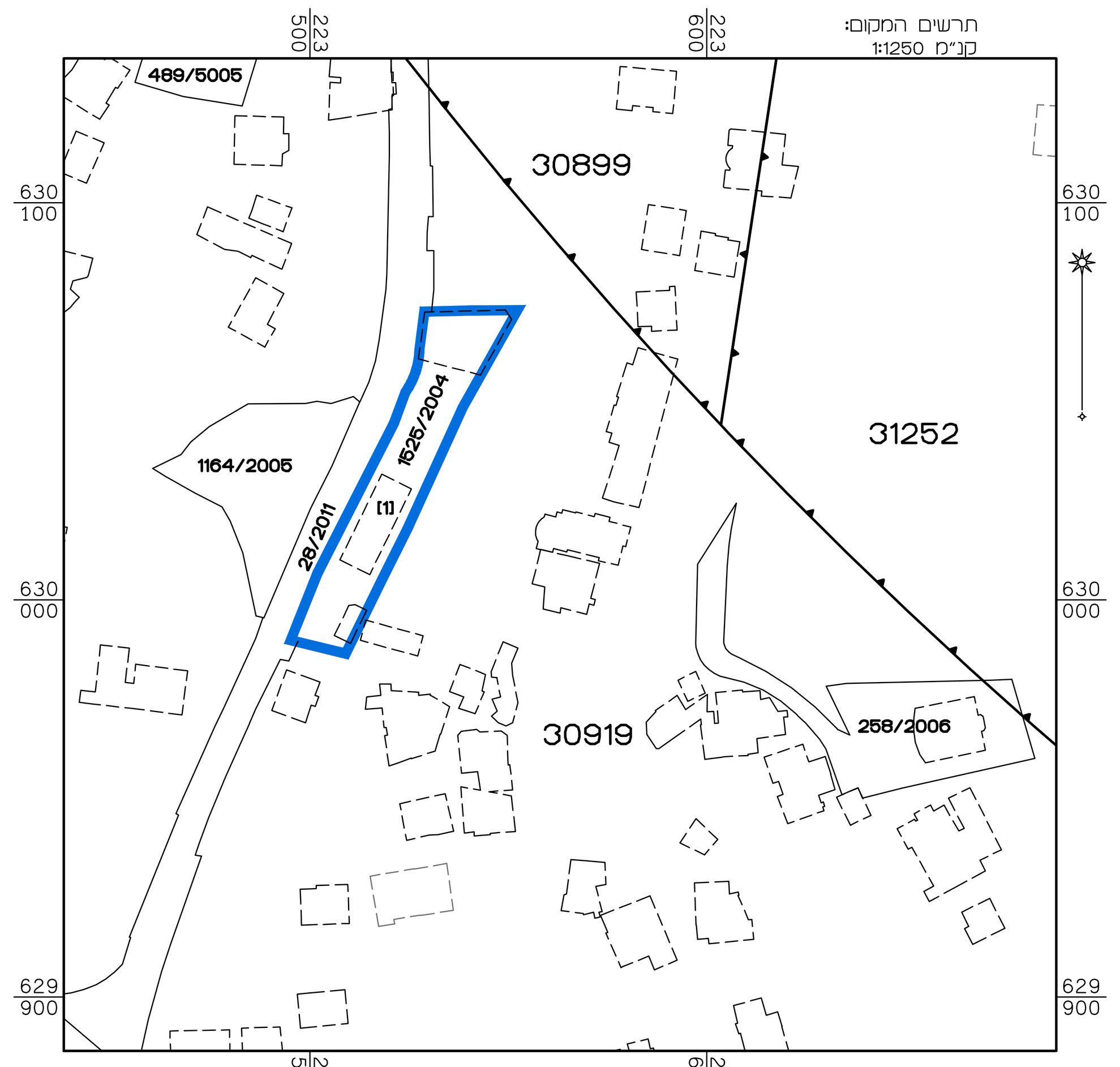

תרשים הסביבה
קנ"מ 1:5000

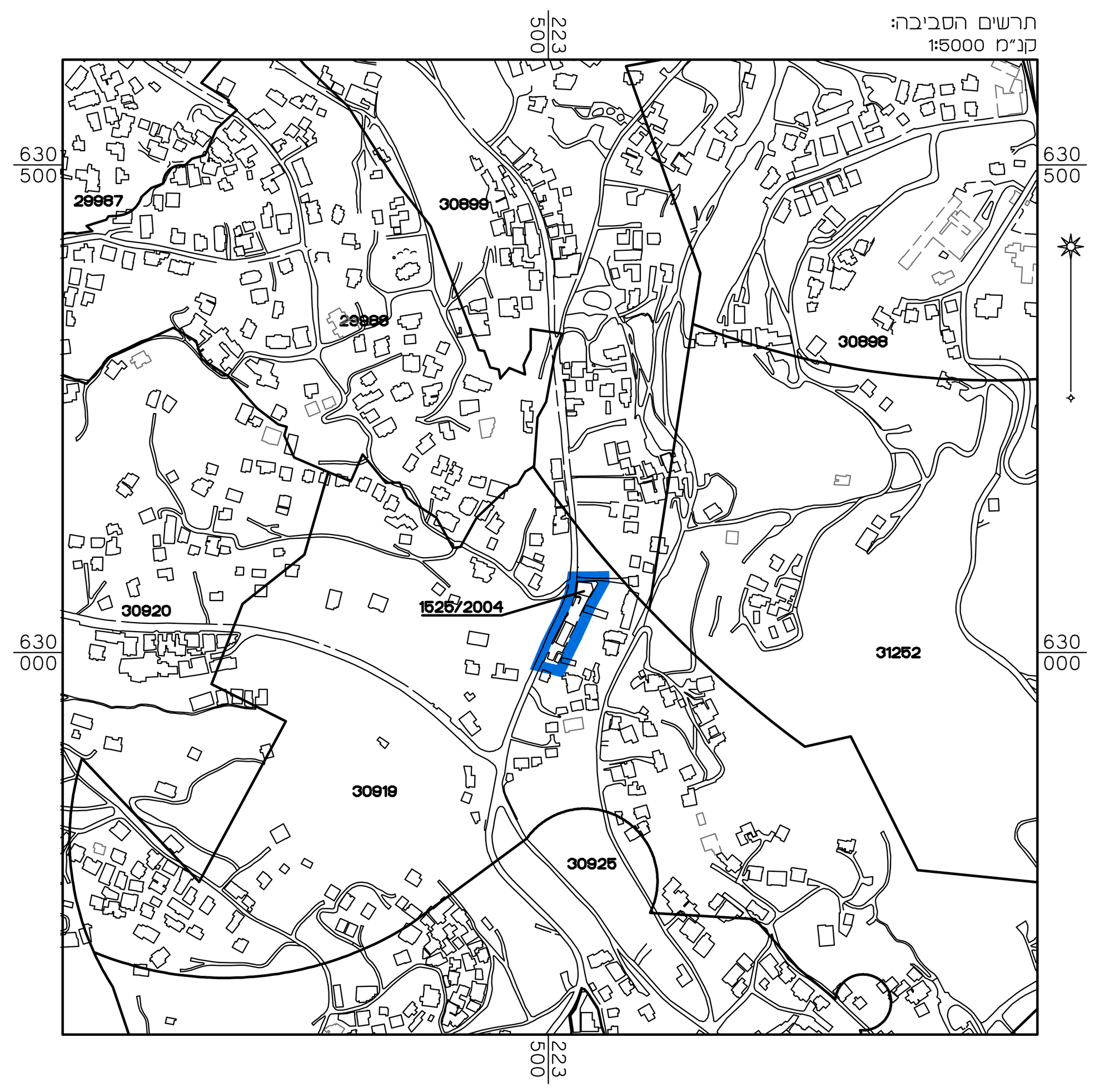

מצב מאושר

נספח לתכנית מס' 101-0420216

תחנת דלק
ראס אל-עמוד

גליון 1 מתוך 1

תחולה	מחייב
תיאור	
תאריך עריכת הנספח	05/10/17
קנ"מ	1:250
תרשימים נוספים	קנ"מ
תרשים המקום	1:1250
תרשים סביבה	1:5000

שמות וחתימות:

עורך הנספח	שם: ראובן אלסטר	חתימה:
	תאגיד: מימד פוטוגרמטריה מדידות והנדסה בע"מ	

הריני מצהיר בזאת כי המפה הטופוגרפית/ המצבית המהווה רקע לתכנית זו, נערכה על ידי ביום 31.10.17 והיא הוכנה לפי הוראות נוהל מבא"ת ובהתאם להוראות החוק ולתקנות המודדים שבתוקף. דיוק הקו הכחול והקדסטר: מדידה אנליטית מלאה ברמת תצ"ר

שם המודד	מספר רשיון	חתימה	תאריך
אלסטר ראובן	502		