

תשריט מצב מאושר

נספח לתכנית מס' 101-0705426

תוספת קומה,
עבור הרחבת יח"ד קיימת
רחי דוד מרכוס 11, ירושלים

גליון 1 מתוך 1

תחולה	רקע
תיאור	--
תאריך עריכת הנספח	14/06/2020
קני"מ	1:250
תרשימים נוספים	קני"מ
מצב מאושר	1:250
תרשים סביבה	1:1,250
תרשים מקום	1:5,000

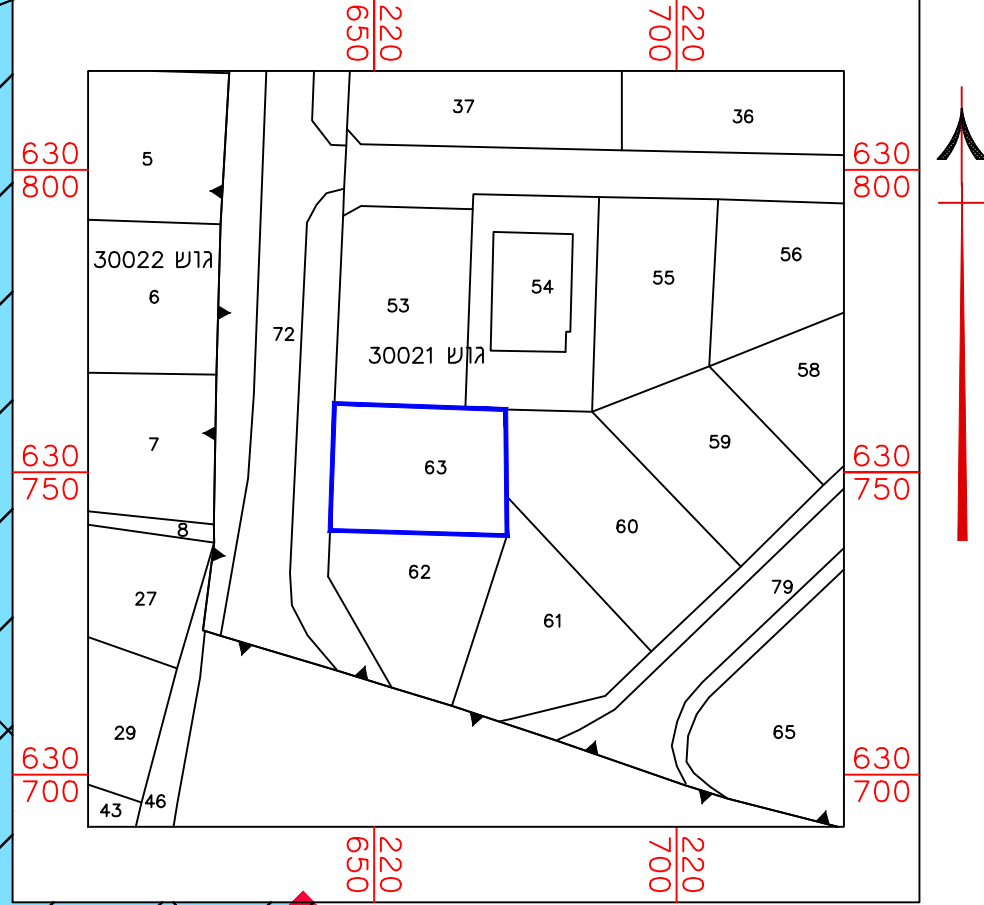
שמות וזיהומות:	
עורך הנספח	שם: אילן אפרת
עורך הנספח	תאגיד: 0505941
עורך הנספח	שם: מירי ברום
עורך הנספח	תאגיד: 301692638

מקרא מצב מאושר

- גבול תכנית
- קוי בניין מאושרים
- גבול תכנית מאושרת ומספרה 2022
- דרך קיימת או מאושרת
- אזור מגורים 2 מיוחד
- אזור מגורים מיוחד
- בניינים אופייניים
- גדרות ושערים לשימור
- מס' מגרש
- גבול חלקה קיימת
- גבול גוש
- מספר חלקה 46

מחוז: ירושלים
נפה: ירושלים
מקום: רח' מרכוס מס' 11
גוש: 30021
חלקה: 63
שטח: 0.594 ד'
הוכן עבור: הבעלים

תרשים המקום קני"מ 1:1250

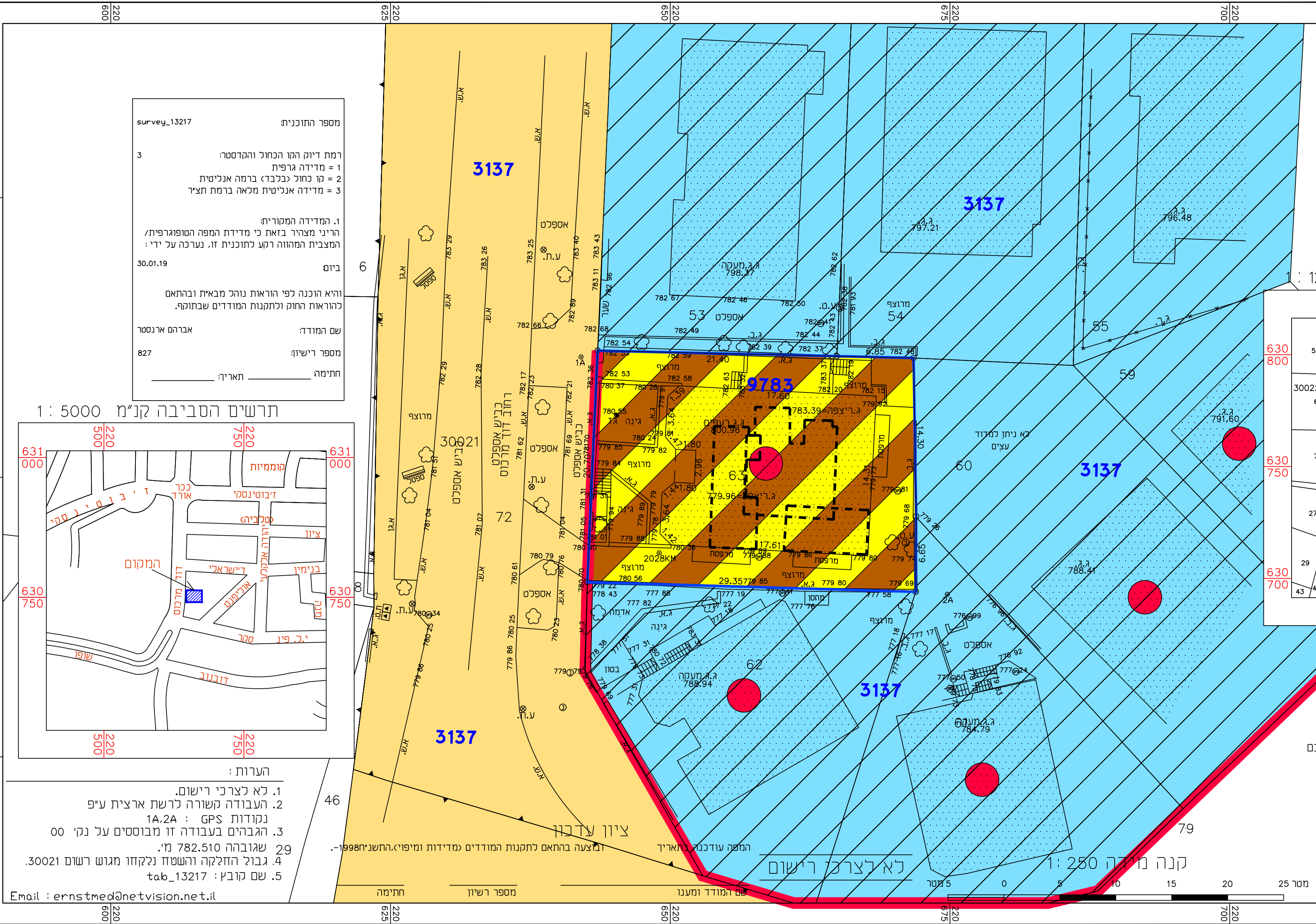


עדכון מדידה במפה שאושרה לפי טופס 3 :
טופס 4 (תקנה 35) לתקנות המודדים

אני מאשר כי תוכנית זו היא העתק נכון של תרשים מהמדידה שבוצעה ביום 01.04.2015 וכי הוא מתאר בדיוק את מצבם וגבולותיהם של המתוארים בה במועד המצויין לעיל.
אני מאשר בזה כי ערכתי את התוכנית לפי תקנות המודדים ומדידה ומיפוי, התשנ"ה - 1997 וכי היא ראויה לאישור לשם רישום.

תאריך גמר הכנת התכנית: 01.04.15..
המקום: ירושלים

אברהם ארנסטר
שם המודד ומענו
מספר רשיון 827
חתימה

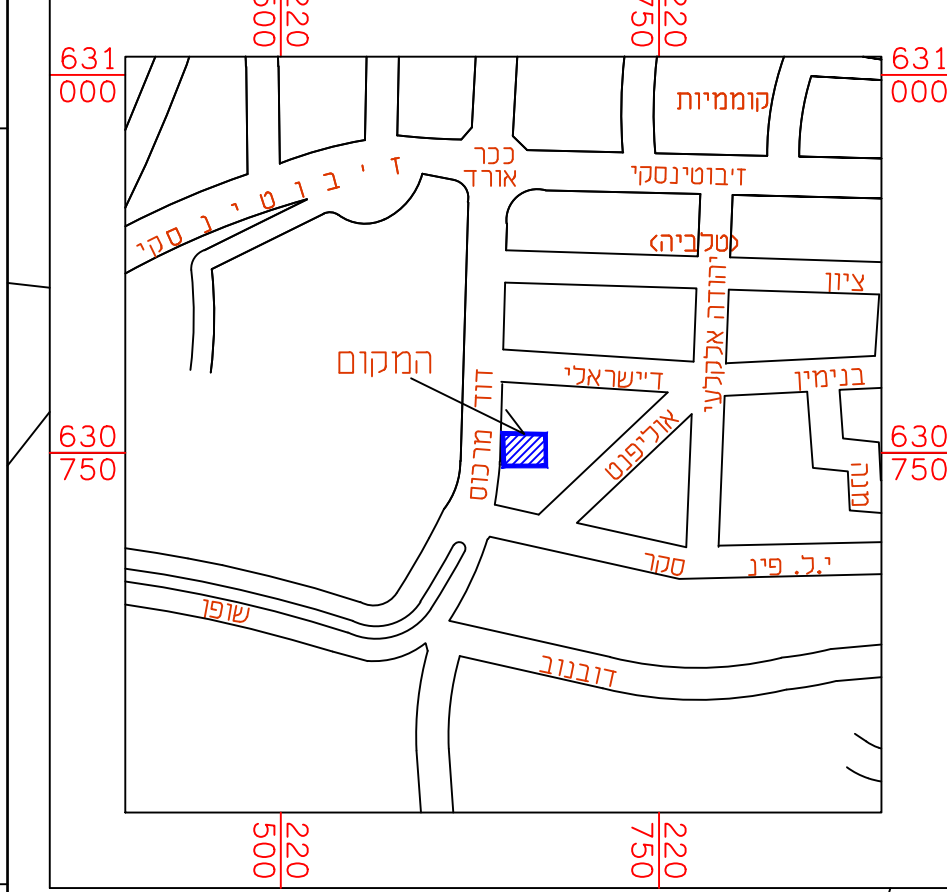


מספר התוכנית: survey_13217
רמת דיוק הקו הכחול והקדסטר: 3
1 = מדידה גרפית
2 = קו כחול (כלבד) ברמה אנליטית
3 = מדידה אנליטית מלאה ברמת תציר

1. המדידה המקורית
הריני מצהיר בזאת כי מדידת המפה הטופוגרפית/
המצבית המהווה רקע לתוכנית זו, נערכה על ידי:
30.01.19 ביום

והיא הוכנה לפי הוראות נוהל מבאית ובהתאם
להוראות החוק ולתקנות המודדים שבתוקף.
שם המודד: אברהם ארנסטר
מספר רישיון: 827
חתימה: תאריך:

תרשים הסביבה קני"מ 1:5000



הערות:
1. לא לצרכי רישום.
2. העבודה קשורה לרשת ארצית ע"פ נקודות GPS : 1A.2A
3. הגבהים בעבודה זו מבוססים על נק' 00 שגובהה 782.510 מ'.
4. גבול החלקה והשטח נלקחו מגוש רשום 30021.
5. שם קובץ: tab_13217
Email: ernstmed@netvision.net.il

