חוק התכנון והבנייה, התשכ"ה - 1965

תכנית מתאר מקומית

מס' 151-0733543

בר גיורא 86 - חלוקת מגרש לשני מגרשים חדשים

תשריט מצב מוצע	גיליון 1 מתוך 1
מחוז	ירושלים
מרחב תכנון מקומי	מטה יהודה
רשות מקומית	מטה יהודה
ישוב	בר גיורא
תכנית בסמכות	מקומית
איחוד וחלוקה	ללא איחוד וחלוקה
היתרים או הרשאות	תכנית שמכוחה ניתן להוציא היתרים או הרשאות
מונה תדפיס התשריט	8
מועד הפקה	18/11/2019 22:38
שטח התכנית	2.069 דונם קנה מידה 1:250

אישורים בתכנית מס' 151-0733543

שמות*

מגיש התכנית	יהושע דומב	תאגיד:
מגיש התכנית	נעמי דומב	תאגיד:
עורך ראשי	אילנה הדר	תאגיד:
יזם	יהושע דומב	תאגיד:
יזם	נעמי דומב	תאגיד:

בעלי ענין בקרקע*

בבעלות מדינה	תאגיד: רשות מקרקעי ישראל	
בעלים	יהושע דומב	תאגיד:
בעלים	נעמי דומב	תאגיד:

טבלת גושים וחלקות*

מספר גוש	חלק/ כל הגוש	מספרי חלקות בשלמות	מספרי חלקות בחלקיות
29784	חלק		4
29796	חלק		1

* הרשימה המלאה מפורטת בהוראות התכנית / בהודעה שפורסמה בעיתונות וברשומות

הריני מצהיר בזאת כי המפה הטופוגרפית/המצבית המהווה רקע לתכנית זו, נערכה על ידי ביום 27.02.19 והיא הוכנה לפי הוראות נוהל מבא"ת ובהתאם להוראות החוק ולתקנות המודדים שבתוקף. דיוק הקו הכחול והקדסטר:מדידה אנליטית מלאה ברמת תצ"ר

אברהם ארנסטר	827		
שם המודד	מספר רשיון	חתימה	תאריך

מספר תכנית: 151-0733543, מספר גרסת תשריט: 8

מקרא

- מגורים א
- מבנה להריסה
- עץ/עצים לשימור
- עץ/עצים להעתקה

תרשים התמצאות - קנ"מ 1:6000

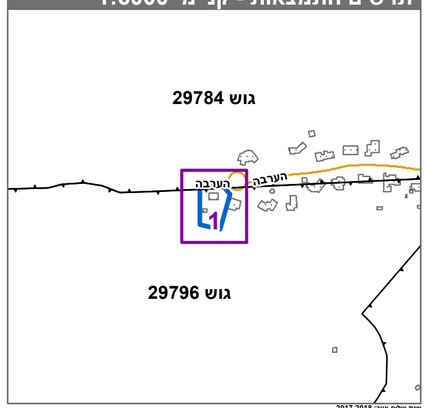
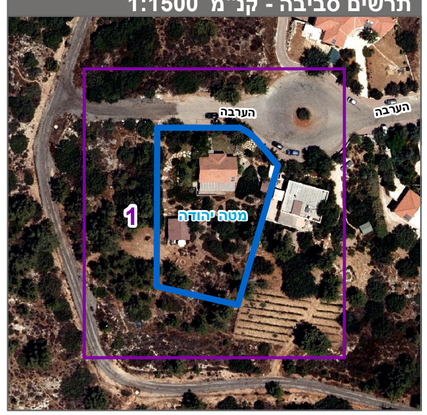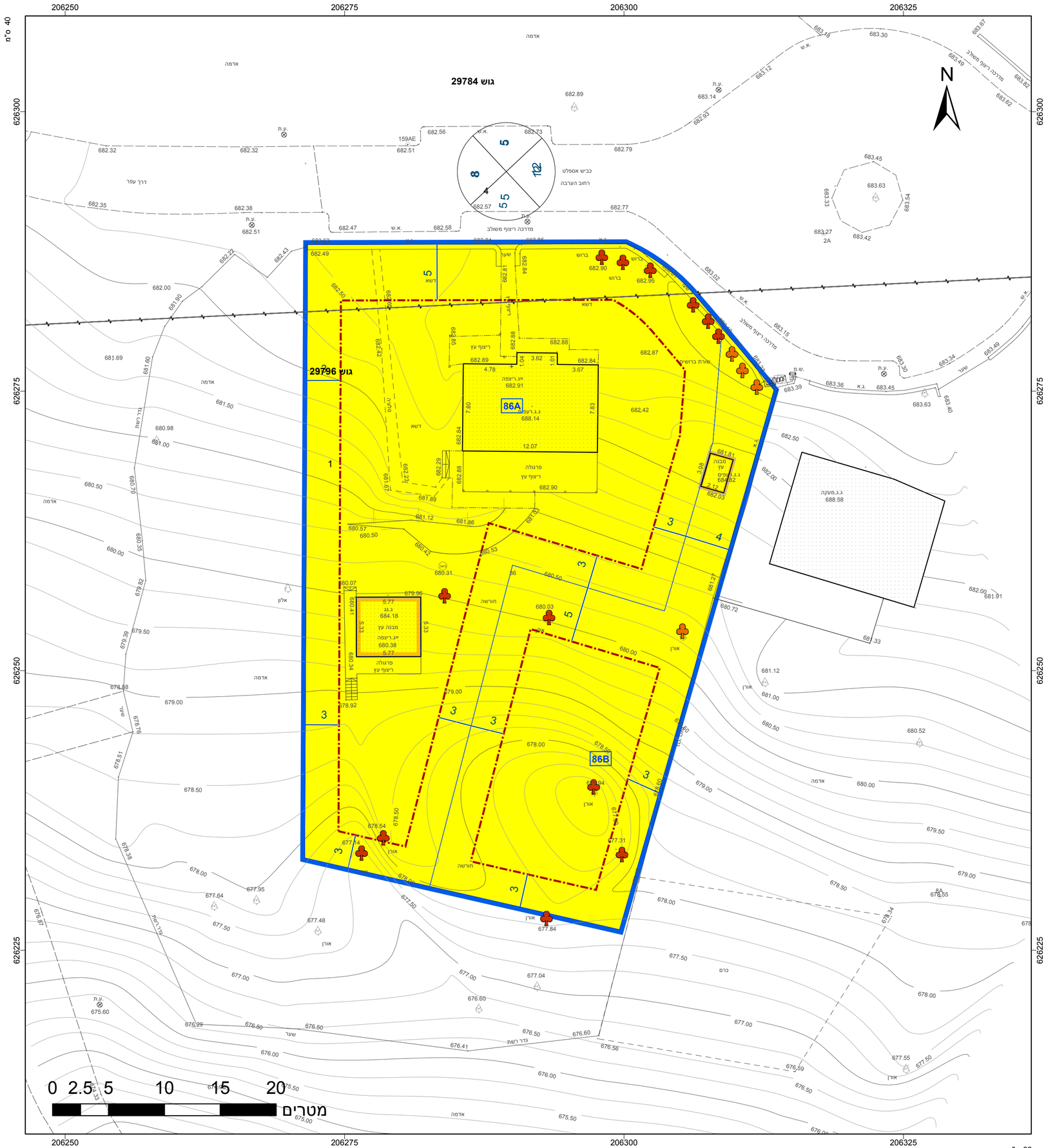
תרשים סביבה - קנ"מ 1:1500