
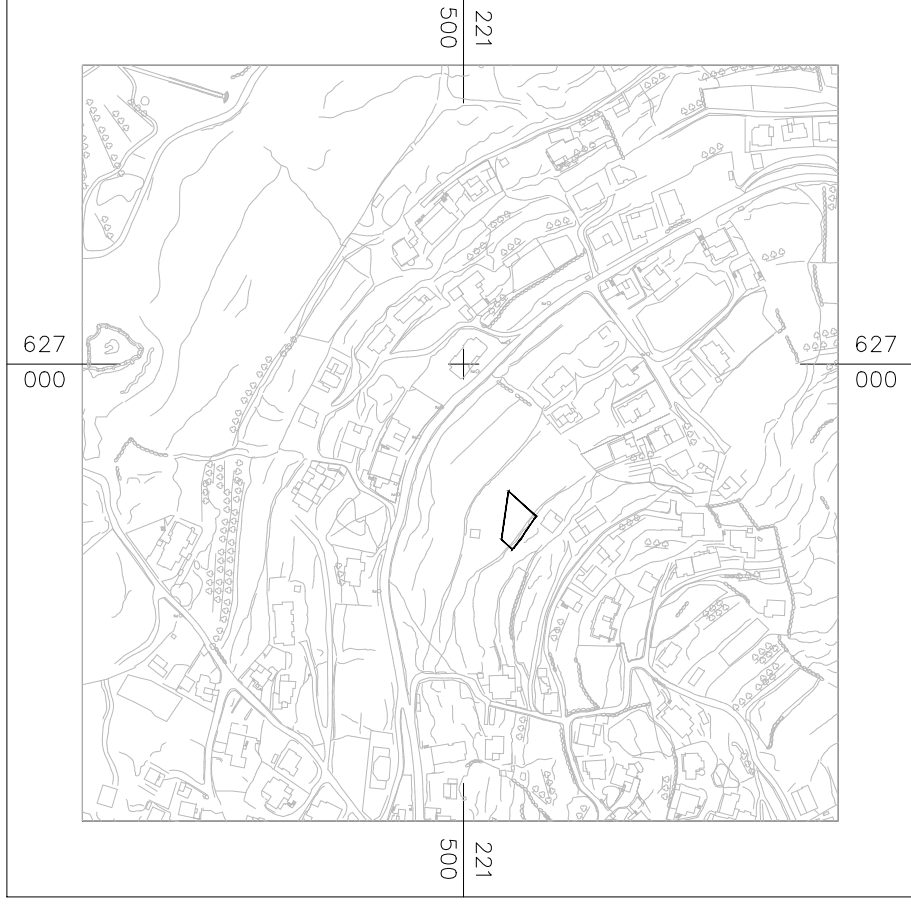


### מקרא מצב מאושר

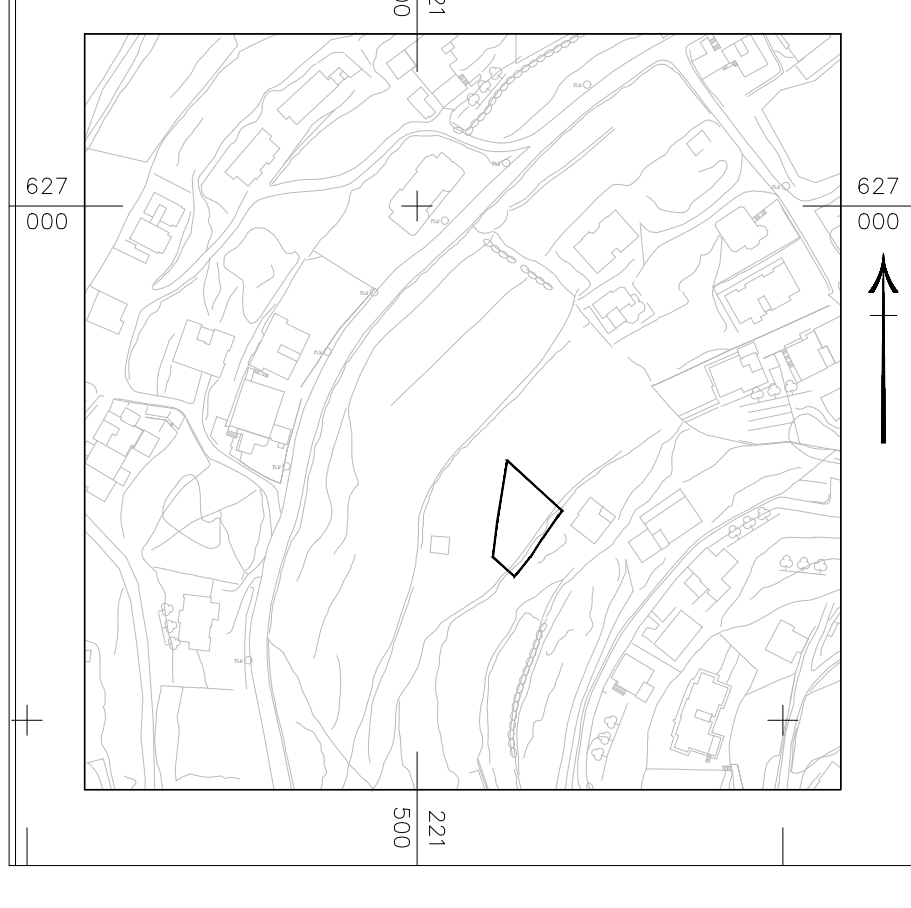
-  גבול התכנית
-  גבול תכנית
-  מספר תוכנית מאושר 2302 א'
-  גבול תכנית מאושרת
-  איזור מגורים 5 מיוחד
-  מגורים ב'
-  דרך מאושרת
-  מגורים ומבנים ומסודות ציבור
-  בניין קיים
-  מספר הדרך
-  קווי בנין
-  רוחב הדרך



תרשים הסביבה קנ"מ 5000



תרשים הסביבה קנ"מ 12500



חוק התכנון והבניה, התשכ"ה - 1965 תכנית מפורטת	
מס' 101-0511949	
הקמת בניין חדש בשכונת צור באהר, ירושלים	
תשריט מצב מאושר	קנ"מ 1250
מחוז	ירושלים
מרחב תכנון מקומי	ירושלים
רשות מקומית	ירושלים
ישוב	ירושלים
שטח התכנית	0.468 מ"ר
תאריך	07-11-2019

אישור מפה  
 אני מאשר כי מפה זו היא העתק נכון של מפת רמק שהכנתי ע"כ סמך מדידה שרשמית  
 ביום... בחודש... שנת... וכי כל הפרטים שצוינו במפה הם מדויקים ודרושה  
 היא א...תמפה בוגעה בהתאם לחקנות המודדים ומדידה ומיפוי...תשפ"ח-1998.