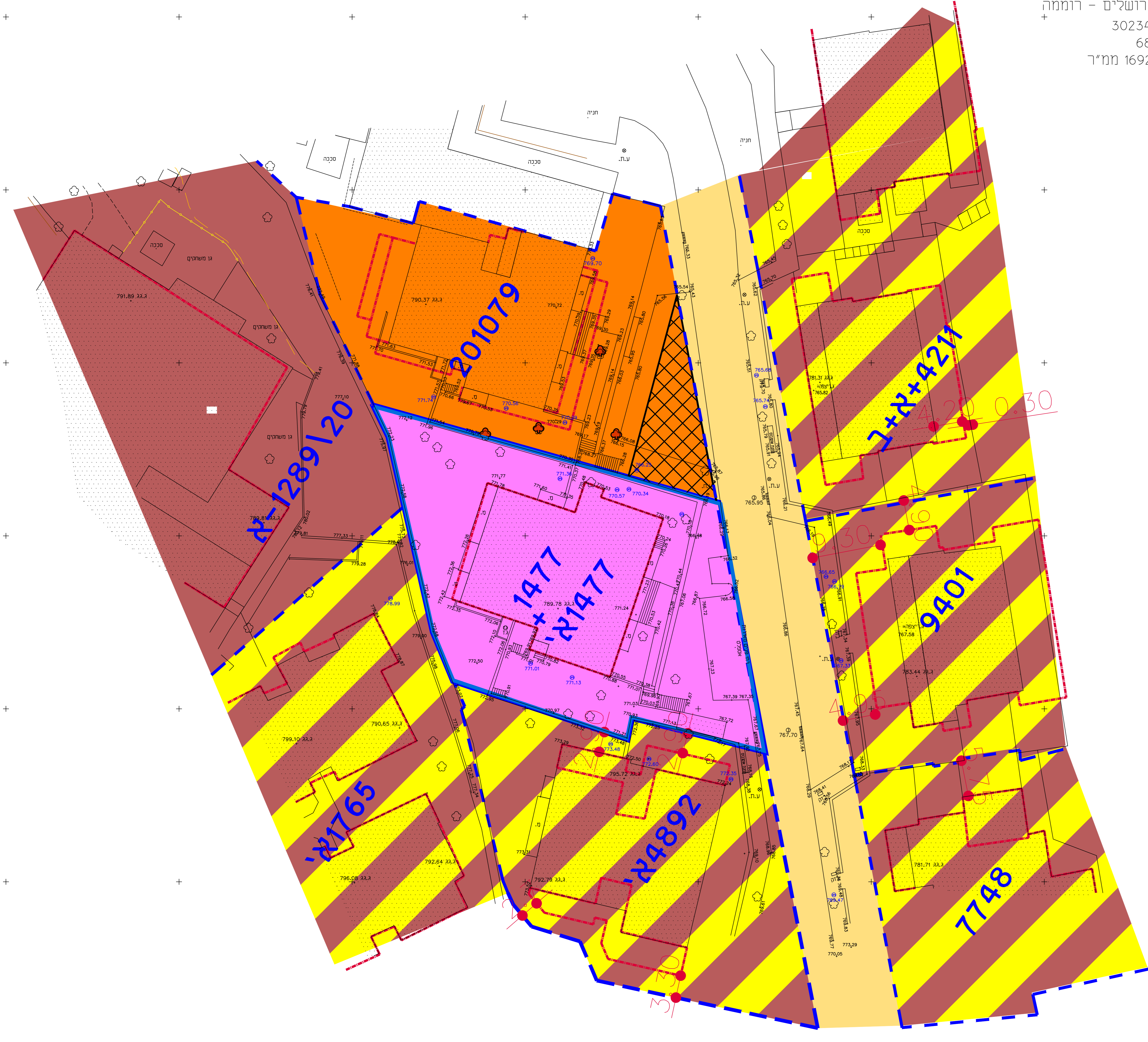


# מצב מאושר ע"פ תוכנית 1477+א

מחוז: ירושלים  
 נפה: ירושלים  
 מקום: ירושלים - רוממה  
 גוש: 30234  
 חלקה: 68  
 שטח: 1692 מ"ר

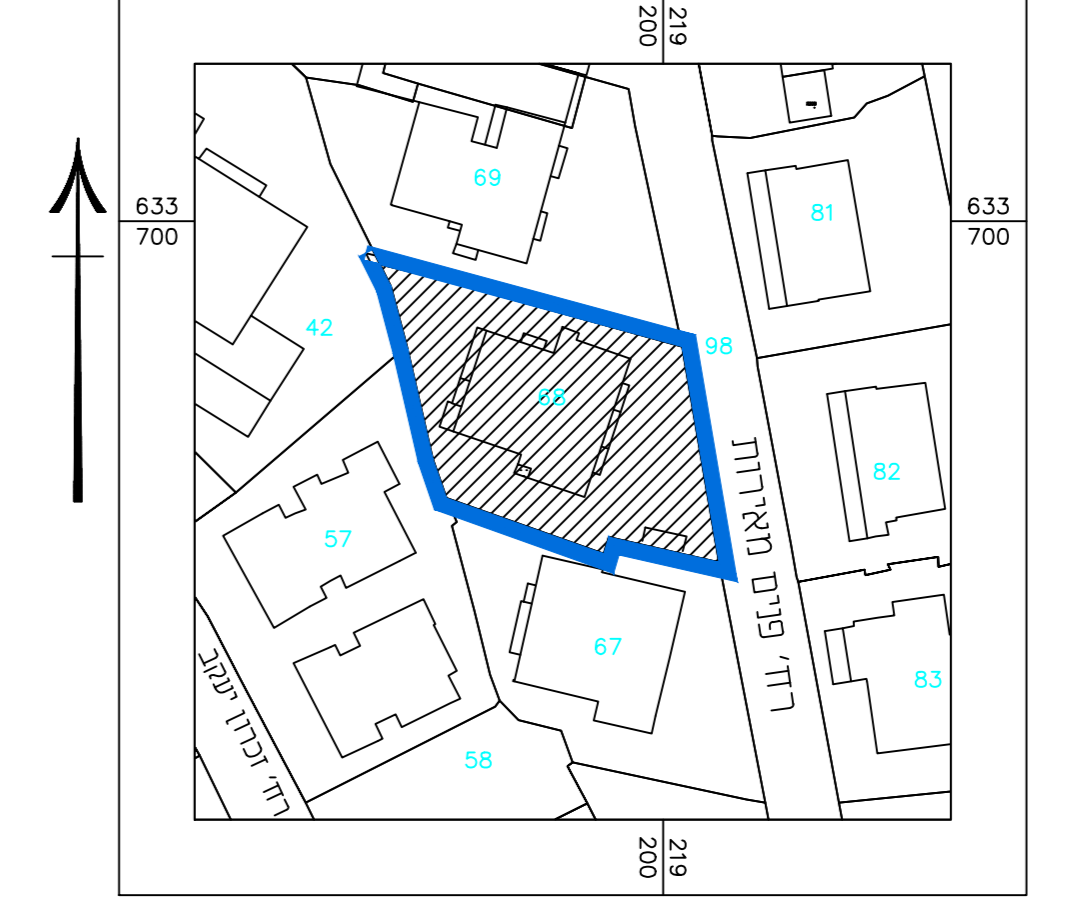
## מקרא מצב מאושר

- גבול תכנית ומספרה 1477
- גבול תכנית
- בניין קיים
- מס' גוש
- גבול גוש
- מספר חלקה
- גבול חלקה
- גבול חלקה לביטול
- דרך קיימת או מאושרת
- אזור מגורים 1
- אזור מגורים ג'
- מגורים מיוחד
- חניה
- עץ/עצים לשמור
- קו בנין
- קו בנין עילי

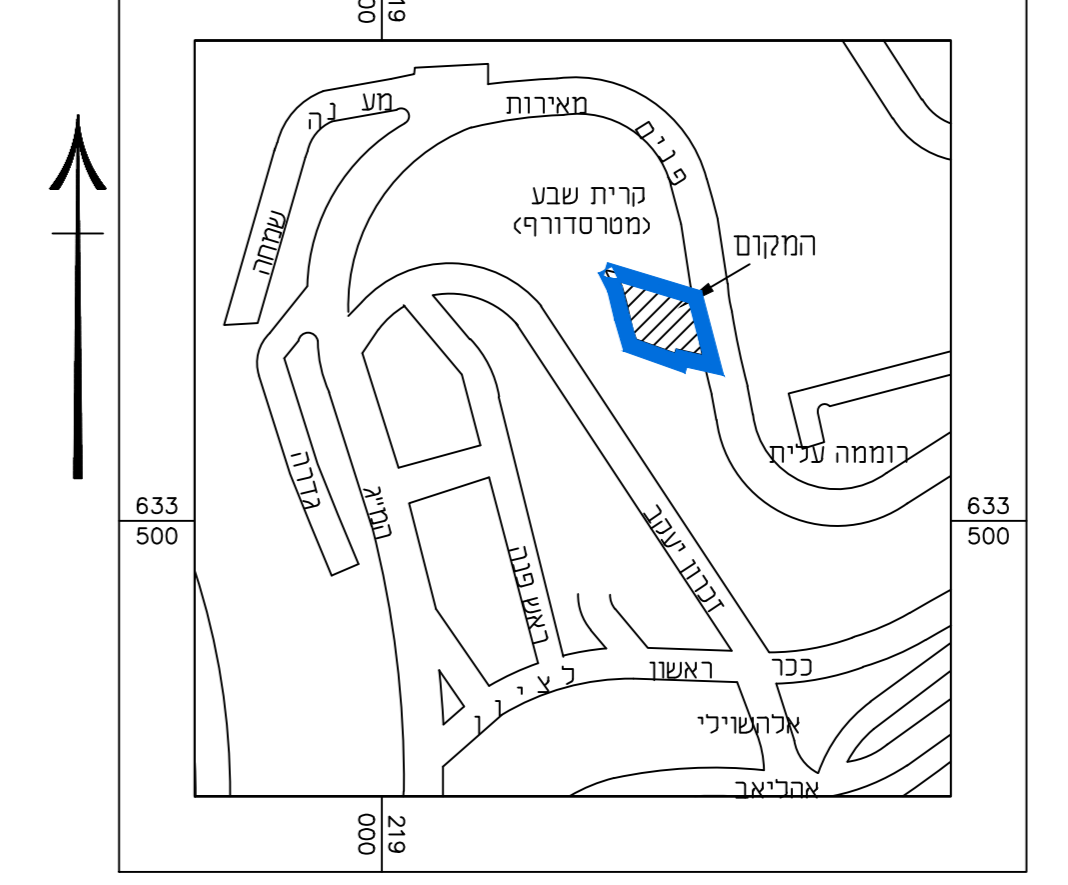


קנה מידה 1 : 250

תרשים התמצאות כללית  
 קנה מידה 1 : 2500



תרשים סביבה  
 קנה מידה 1 : 5000



חוק התכנון והבניה, התשכ"ה 1965  
 תכנית מתאר מקומית

מס' 0617472-101

הרחבות יחידות דיור  
 רחוב פנים מאירות 12  
 ירושלים

השרים מצב מאושר - גליון 1 מתוך 1	
מחוז:	ירושלים
מרחב תכנון מקומי:	ירושלים
רשות מקומית:	ירושלים
ישוב:	ירושלים
שטח התוכנית:	1.692
קנה מידה:	1 : 250

גושים וחלקות בתכנית:

גוש	סוג גוש	חלקות בשטוחן	חלקי חלקות
30234	מוסדר	68	

שלב: הגשה  
 מחדורה: 1  
 תאריך: 07.05.18

1. אישור ערובה	חידוש ערובה באם כי הרישום והשטח המיועד להגשת התוכנית נמצאים בבעלות המועצה המקומית או שהיא אחראית על ביטול ערובה במקרה של אישור התוכנית. במקרה של אישור התוכנית על ידי המועצה המקומית, המועצה המקומית תישא באחריות על ביטול ערובה במקרה של אישור התוכנית.
2. אישור ערובה	חידוש ערובה באם כי הרישום והשטח המיועד להגשת התוכנית נמצאים בבעלות המועצה המקומית או שהיא אחראית על ביטול ערובה במקרה של אישור התוכנית. במקרה של אישור התוכנית על ידי המועצה המקומית, המועצה המקומית תישא באחריות על ביטול ערובה במקרה של אישור התוכנית.

שמות ודתימות:

עורך התוכנית	שם:	רונן ברזן	חתימה:
תאריך:	מס' תכנון:	מס' תכנון:	מס' תכנון:
תאריך:	מס' תכנון:	מס' תכנון:	מס' תכנון:
תאריך:	מס' תכנון:	מס' תכנון:	מס' תכנון:

מספר התוכנית 30234-68  
 רמת דיוק רגו והכול והמסמך  
 1 = מידות גופניות  
 2 = סו כולל (כלכד) בוחה אנכית  
 3 = מידה אנכית מלאה בוחה תצד  
 1. המידה והפירוט  
 הרישום מפורט באתר כי מידה מספר המפורטות/הפצות המורה ובעל התוכנית ז. נעזבה על ידי:  
 31.12.2017  
 ביום  
 והיא הוכנה לפי הודאת נוהל מאת ובתאם  
 להוראת החוק ולתקנות המודרים שבחוק.  
 שם המודר:  
 מספר רישום:  
 תחילה:  
 חתימה: