








# מקרא מצב מאושר

-  גבול התכנית
-  גבול תכנית
-  מספר תוכנית מאושר
-  גבול תכנית בהתהוות
-  אזור מגורים 5 מיוחד
-  דרך מאושרת
-  בניין קיים

חוק התכנון והבניה, התשכ"ה - 1965  
**תכנית מתאר מקומית**  
**101-0642249**  
**הגדלת זכויות למגרש**  
**בשכונת אום טובא, ירושלים**

תשריט מצב מאושר קנ"מ 1:250	
מחוז	ירושלים
מרחב תכנון מקומי	ירושלים
רשות מקומית	ירושלים
ישוב	ירושלים
שטח התכנית	0.426 דונם
תאריך	30.09.2018

שמות וזחתימות:	
עורך התכנית	שם: <b>אלדאר אדריכלים</b> <b>איהאב זין - חאזם יונס</b>
	כתובת: אר-אמעני, שועפאט, ירושלים טל: 052-5662591 פקס: 02-5021270
דוא"ר: aldar.art@gmail.com	

אישור מפה  
 אני מאשר כי מפה זו היא העתק נכון של מפת רקע שהכנתי על סמך מדידה שהסתיימה ביום... בחודש... שנת... וכי כל הפרטים שצוינו במפה הם מדויקים ודרגתה היא א... המפה בוצעה בהתאם לתקנות המודדים נמדידה ומיפוי... התשנ"ח-1998.