

101-0668699

תוספת זכויות למגרש
בשכונת צור באהר, ירושלים

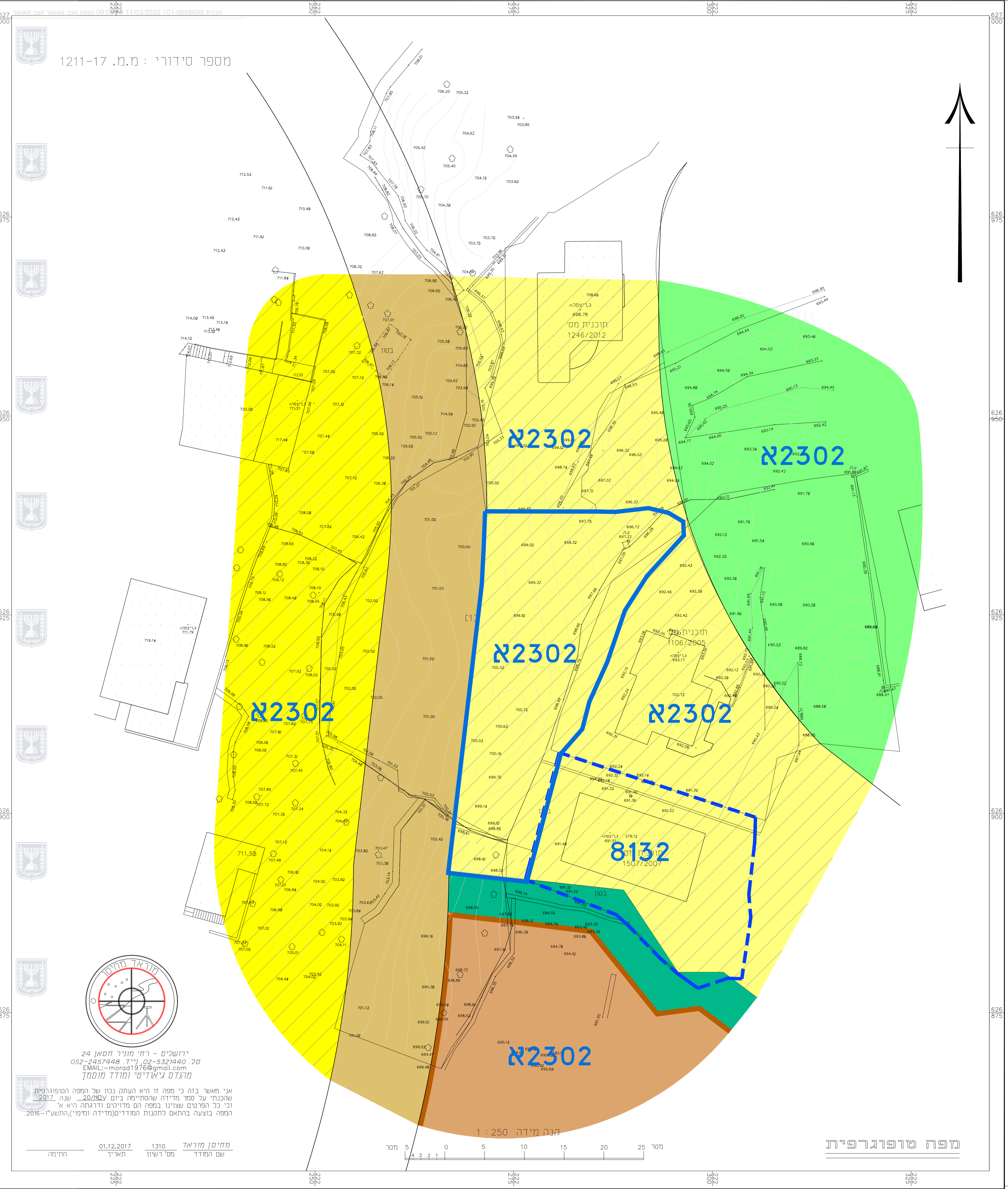
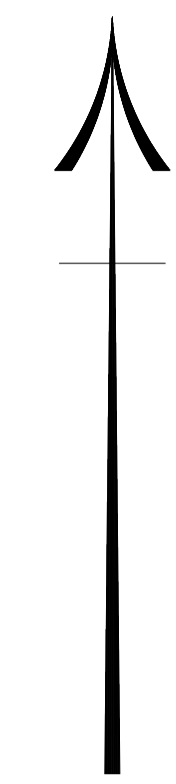
תשריט מצב מאושר

מחוז	ירושלים
מרחב תכנון מקומי	ירושלים
רשות מקומית	ירושלים
ישוב	ירושלים
שטח התכנית :	707.7 מ"ר
קנה מידה:	1 : 250

27-02-2020

מקרא מצב מאושר

-  גבול התכנית
-  גבול תכנית
-  מספר תוכנית מאושר
-  גבול תכנית מאושרת
-  איזור מגורים 5 מיוחד
-  מגורים 4 מיוחד
-  דרך מאושרת
-  שטח למוסד
-  שטח נוף פתוח
-  שביל



מספר סידורי : מ.מ. 17-1211

2302

2302

2302


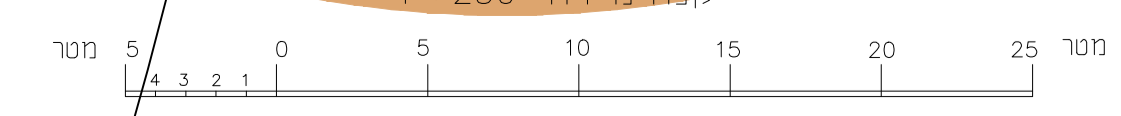
2302

8132

2302

קנה מידה 1 : 250

מפה טופוגרפית



ירושלים - רח' מויר חסאן 24
טל. 052-2457448 - נייד 02-5321440
EMAIL: morad1976@gmail.com
מנהל גיאודטי ומודד מוסמך

אני מאשר בזה כי מפה זו היא העתק נכון של המפה הטופוגרפית שהנחתי על סמך מדידה שהסתיימה ביום 20/04/2017 וכי כל הפרטים שצוינו במפה הם מדויקים ודרגתה היא א' המפה בוצעה בהתאם לתקנות המודדים (ומיידה ומיפוי), התשע"ז-2016.

מחיסן מוראד 1310 מ"ר
שם המודד מ"ר רשיון
01.12.2017 תאריך חתימה

הריני מצהיר בזאת כי המפה הטופוגרפית/ המצבית המהווה רקע לתכנית זו, נערכה על ידי ביום והיא הוכנה לפי הוראות נוהל מבאתם וברמתם להוראות החוק ולתקנות המודדים שבתוקף דיוק רגו החכול והקדסטור: מדידה אנליטית מלאה ברמת תצ"ר