




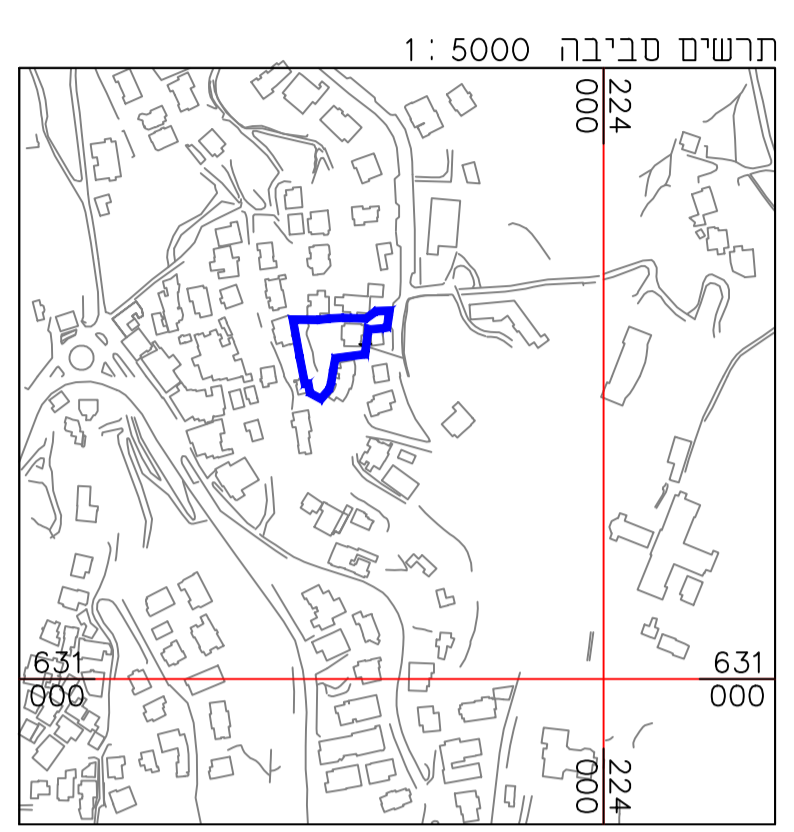
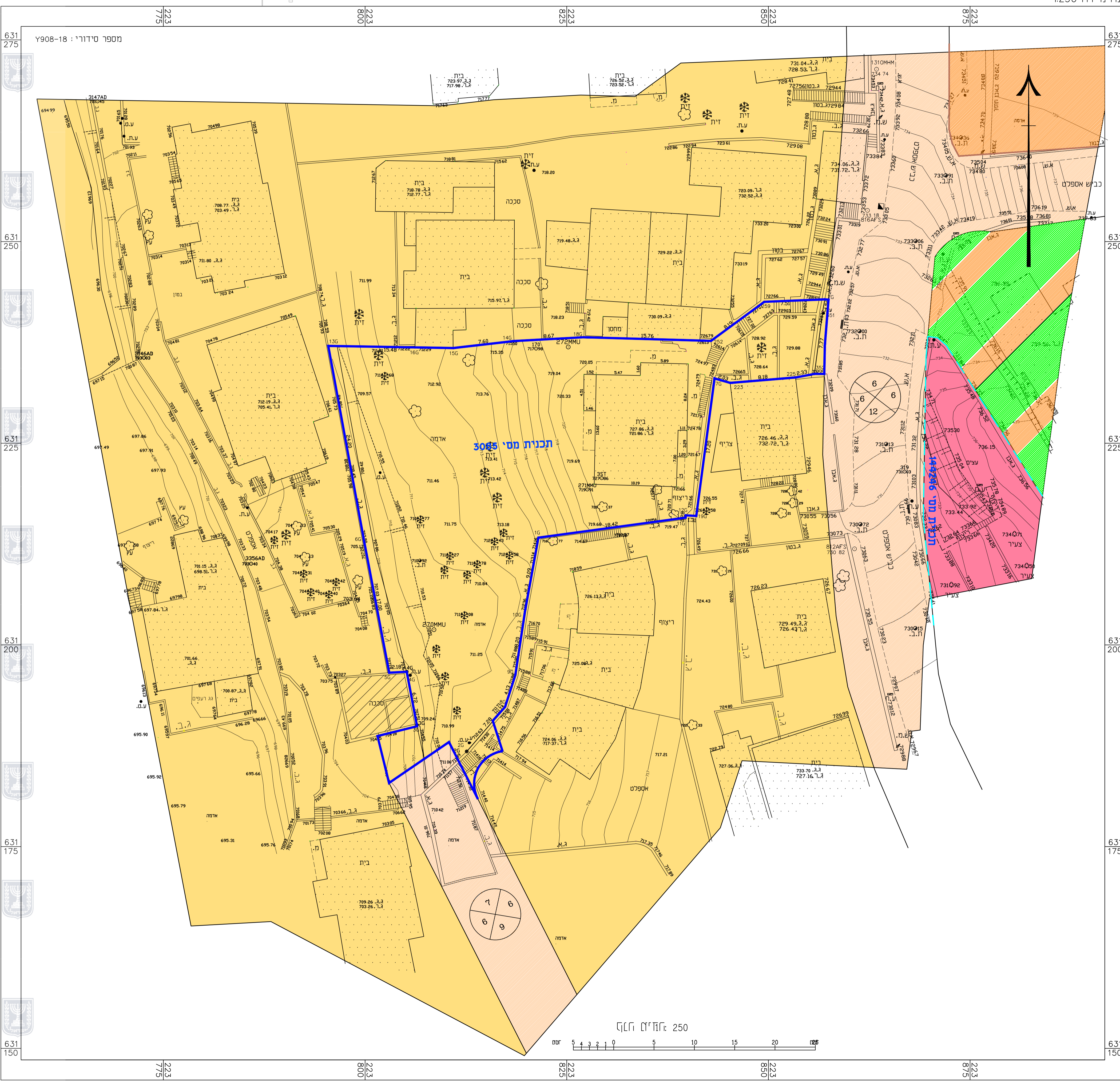


מצב מאושר
 קנה מידה 1:250

מקרא מצב מאושר

-  גבול תכנית
-  גבול תכנית חסכה או מאושרת
-  אזור מגורים 5 מיוחד
-  מלגות(אכסון מלונאי)
-  שטח פתוח של מוסד
-  דרך מאושרת
-  בנין קיים
-  מספר דרך קו בנין רוחב הדרך



תכנית מס' 101-0118588
שני בנייני מגורים ברחי א שייח
 ירושלים
תכנית מתאר מקומית
תשריט

איתור וחלוקה	טכנית ראשית	אופי התכנית
ללא איחוד וחלוקה	ועדה מחוזית	תכנית ענף מכוונה להוציא היתרים (ראו הרשאות)

מחוז:	ירושלים
מרחב תכנון מקומי:	ירושלים
מקום:	א שייח
שטח התכנית:	1627 מ"ר
קנה מידה:	1:250

גושים וחלקות בתכנית:

גוש	סוג הגוש	חלקות בשלמותן	חלקי חלקות
30918	לא מוסדר		

חזתמות מוסד התכנון:

שלב: רגשה
 מחזור: 1
 תאריך: 14.04.2019

שמות וחתימות:

מנכ"ס התכנית ובעלי ענין בקרקע	שם:	עובדין מחמד	חתימה:
	תעודת זהות:	ראס אל עמוד-ירושלים-	
בקרע	שם:	עובדין איתן	חתימה:
	תעודת זהות:	ראס אל עמוד-ירושלים-	
מודד	שם:	עבאסי מחמד	חתימה:
	תעודת זהות:	ראס אל עמוד-ירושלים-	

עורך התכנית	שם:	AL	חתימה:
	תעודת זהות:	אבי מוחמד אבו נואס	
מודד	שם:	ירושלים - ת.ד. 38164	חתימה:
	תעודת זהות:	050-5265973	

הצהרת המודד

הריני מצהיר בזאת כי מדידת המפה והסופרגרפית/המצבית המופיעות רגע לתוכנית זו, נערכה על ידי: ביום 09.08.18 והיא נעשתה לפי הוראות לפי הוראות נהל מבאית וברואם כהוראות החוק ולתקנות המודדים שבחוק. הידיעה והכחול והמסמך- מדידה אגיסית מלאה ברמת תציר (כולל הגו החכול).

מסמך זיך: 1423
 מספר רישון: חתימה
 תאריך: