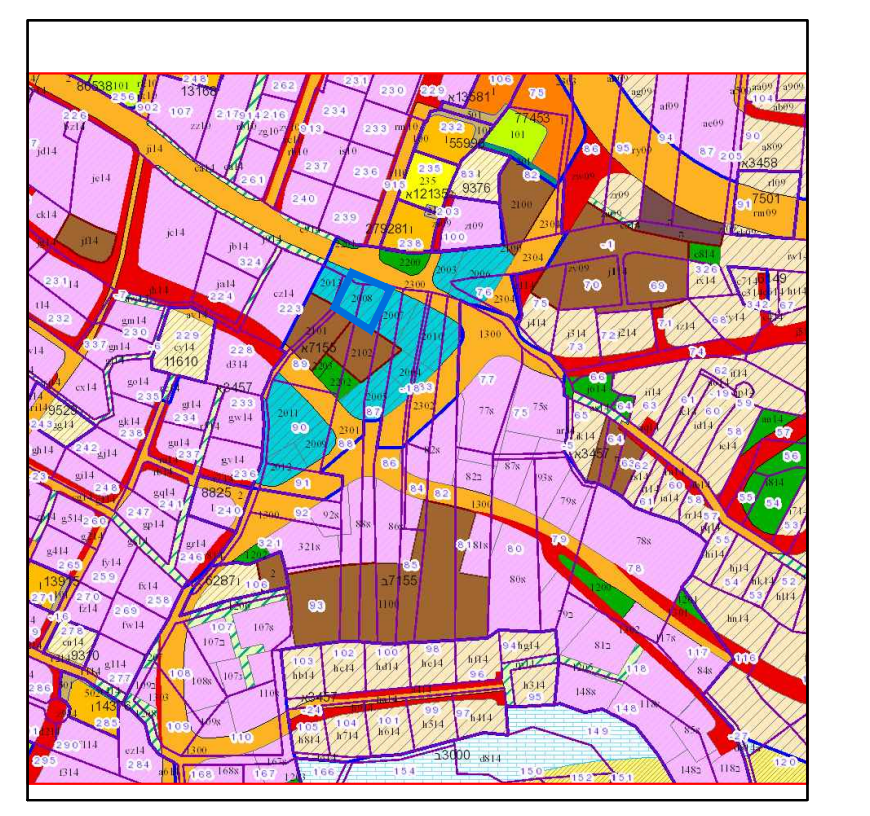
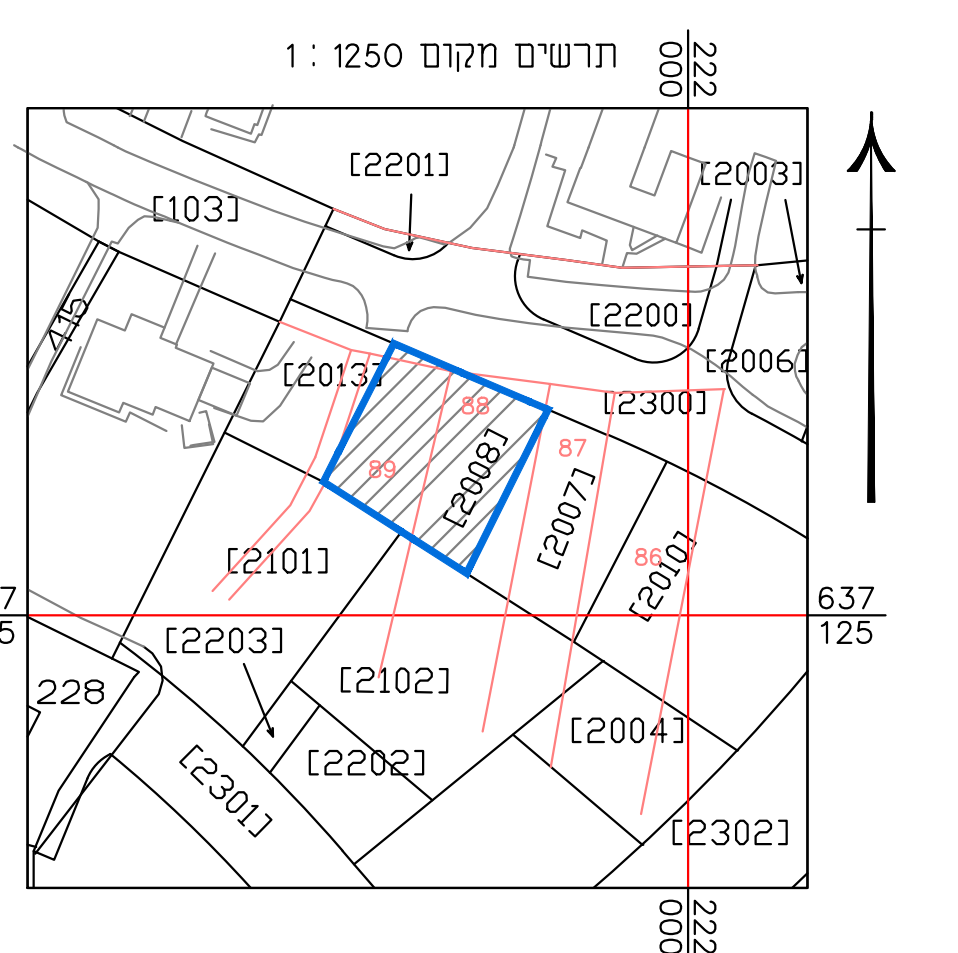
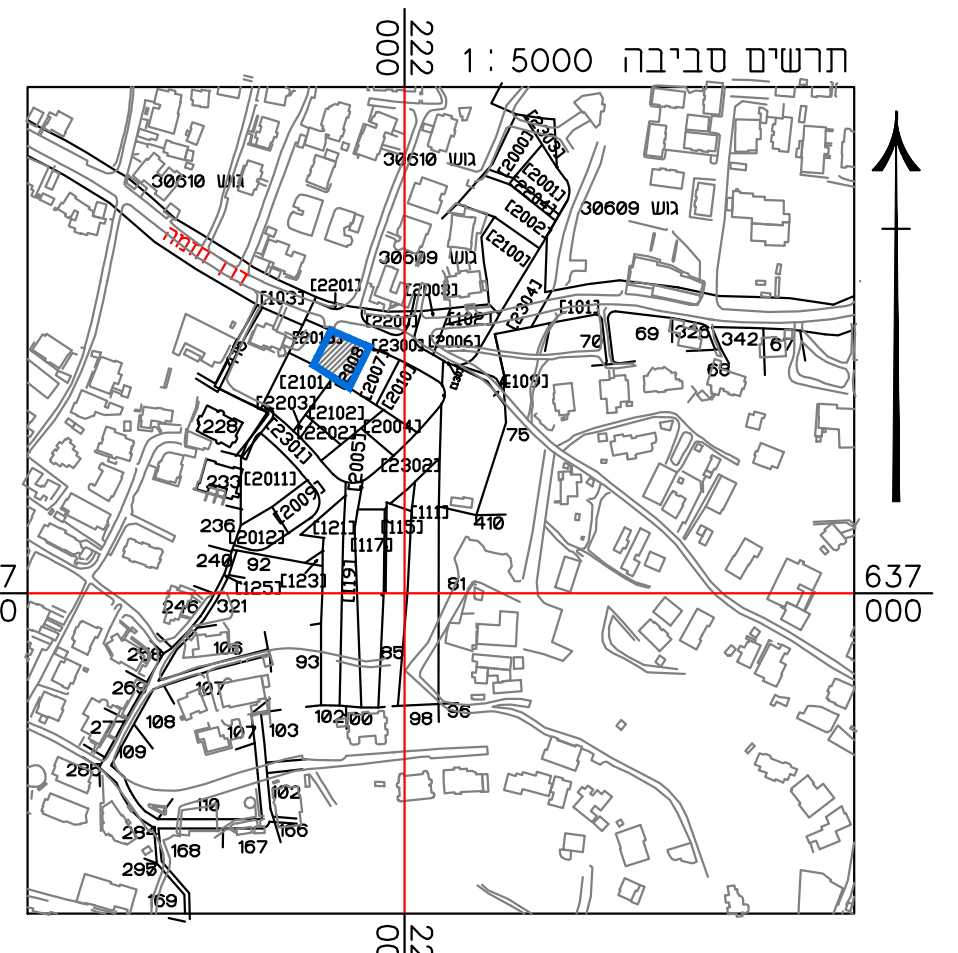


מחוז : ירושלים
 נפה : ירושלים
 מקום : בית חנינה
 גוש : 30614
 חלקות: 88/89 חזלק / 1345/2013
 חלקה ארעית [2008] לפי תצ"ר מס' 1345/2013
 מגרש מס' 2008 בתב"ע 7155
 שטח : 0.730 ד'
 הוכן עבור:
 הערה: מגרש מס' 2008 בתב"ע 7155
 ירשם ע"ש בעלי החברה בשטח חלקה 88 בגוש 30614

מקרא מצב מאושר

- גבול התכנית
- דרך מאושרת
- אזור מגורים 5 מיוחד
- אזור מגורים 1 מיוחד
- שטח פתוח ציבורי
- שטח לבניני ציבורי
- גבול תכנית מאושרת
- מס' תכנית מאושרת
- קו בניין מאושר
- מספר גוש
- גבול חלקה קימת
- מספר חלקה
- גבול גוש
- מספר הדרך
 קווי בנין
 רוחב הדרך



חוק התכנון והבניה, התשכ"ה - 1965
תכנית מתאר מקומית

תכנית מס' 101-0706135

שם התכנית
 שינוי יעוד לשם תוספת בניה בשתי יח"ד
 שכי בית חנינה, ירושלים

תשריט מצב מאושר גיליון 1 מתוך 1

מחוז	ירושלים
מרחב תכנון מקומי	ירושלים
רשות מקומית	ירושלים
ישוב	שעפט
שטח התוכנית	0.730 דונם
קנה מידה	1:250

איחוד וחלוקה סמכות ראשית	ועדה מחוזית
הוראות לתכנון תלת תימד	לא
תאריך שלב מהדורה	15/12/2018
הגשה	1

גוש	30614	סוג תגום	לא מוסדר	חלקות בשלמותן	88	חלקי חלקות	---
-----	-------	----------	----------	---------------	----	------------	-----

חותמות מוסד התכנון

שמות וחתימות:

<p>עורך התכנית יוסי משהו עוראליה סמ מדריך חסי' משהו מר 02-5824845 כ"ש ראש - שעפט 0522289732 (02-5824845)</p>	<p>מודד ירושלים שוחי גרסה מייזת ופיתח מודד רד מוסטפר- שרון סט 1423 בית חניה -כ"ש ראש - ירושלים 02-6567604 (02-6567605)</p>
<p>חצרות מודד הר"ם משהו ב"א"ל כי חסה וסוגרפית/העצבת המורה רגע לחכנית וז נורכה ולי"ד ביום 27-9-2018. הוא הוכח כ"ז הרואת נוה מביאז ובזמאם לרואת מלאה חוקת ולמקנת המודדים שבחוקת.דיק והק רכחול והקמטר מדידה אנליטית מלאה ברמת תצ"ר. 1423 ידד מוסטפר שם המודד: מספר דישרון</p>	<p>חתימה</p>

ירושלים
 שרתני הנדסה מדידות ופיתוח
 בת חניה - כ"ש ראש - ירושלים
 02-6567605
 ז"ד מוסטפר
 02-6567604
 מס רשון 1423
 052-1010101
 חתימת מודד מוסטפר חתימה

הערות
 המאורד נגמרת פשוטת כנקודת GPS 500 DFA
 הגבלים פשוטים ננקודת GPS 500DFA שגובהו 819.01
 לא לצרכי רישום

