

מחוז : ירושלים
 נפה : ירושלים
 מקום : קרית היובל
 גוש : 30413
 חלקה : 96-97
 רח' שטרן אברהם 8
 חנו עברו : הבעלים
 שטח (ד'ימ'?) :
 רפי ת?בע מס' 5.08.9

מספר תכנית	מספר חלקה	מספר גוש	מספר חקקה	מספר מארש
3318	96	30413	65	208

מחוז	ירושלים
מרחב תכנון מקומי	ירושלים
רשות מקומית	ירושלים
ישוב	ירושלים
תאריך	05/05/2018

שם התרשים	קנימ
תשריט מצב מאושר	1:250
תרשים המקום	1:4250
תרשים התמצאות	1:5000

שלב	שלב
להפקדה	שלב

שמות וזחיתמות:	שם:	שם:
עורך הנספח	אדרי גיא זן	חתימה:
	ג.ע.ש אדריכלים	תאריך:

מספר התוכנית 30413-96-659270
 רמת דיוק הטו הכחול והמסומן 3
 1 = מדידה גרפית
 2 = קו כחול (כבד) ברמה אנליטית
 3 = מדידה אנליטית מלאה בזמן תצד

1. המדידה המטרית
 הריני מצהיר בואת כי מדידת המפה הטופוגרפית/המצבית המואה רבע כדוכנית זו. נערכה על ידי:
 ביום 28/1/2018
 והיא הוכנה לפי הראאת נוהל מבאית ובהאמא
 לרואות החוק ולתמנת המודדים שבחוקף.
 שם המודד: גבארה תאופיק

מספר רישון 991
 גבארה תאופיק
 חתימה: 1-12-2019
 תאריך: 1-12-2019

1. המודד: מבוטסת על רשת ומודדת ארצית 671672H0,67172H4
 2. תבונה מבוטסת על מודדה P.5674672H4 ושבוהה 726.54

גרות
 1. המודד: מבוטסת על רשת ומודדת ארצית 671672H0,67172H4
 2. תבונה מבוטסת על מודדה P.5674672H4 ושבוהה 726.54

מספר רישון 991
 גבארה תאופיק
 חתימה: 1-12-2019
 תאריך: 1-12-2019

מספר רישון 991
 גבארה תאופיק
 חתימה: 1-12-2019
 תאריך: 1-12-2019

מספר רישון 991
 גבארה תאופיק
 חתימה: 1-12-2019
 תאריך: 1-12-2019

מספר רישון 991
 גבארה תאופיק
 חתימה: 1-12-2019
 תאריך: 1-12-2019

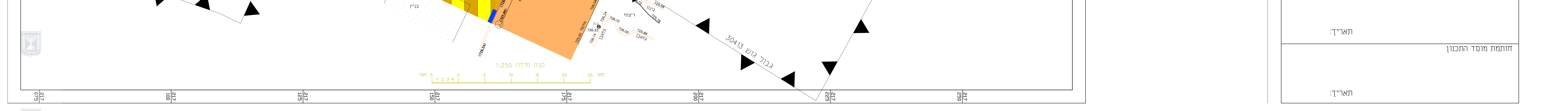
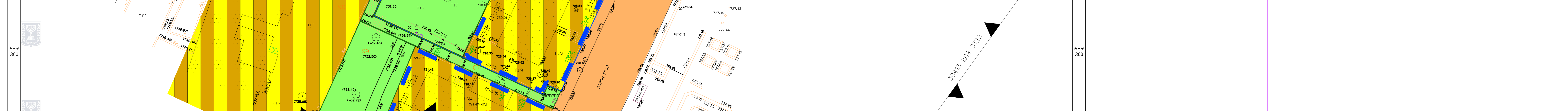
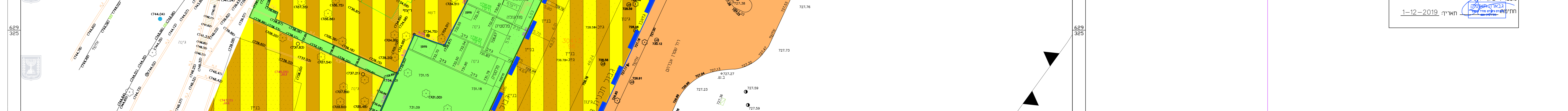
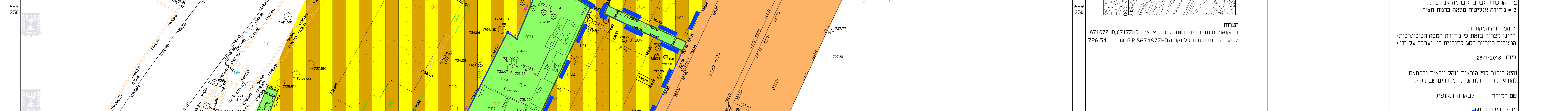
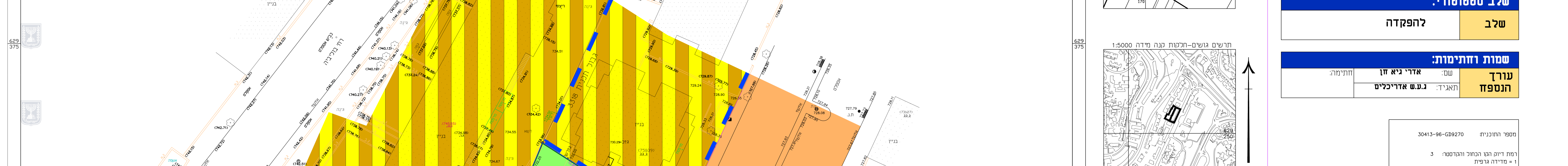
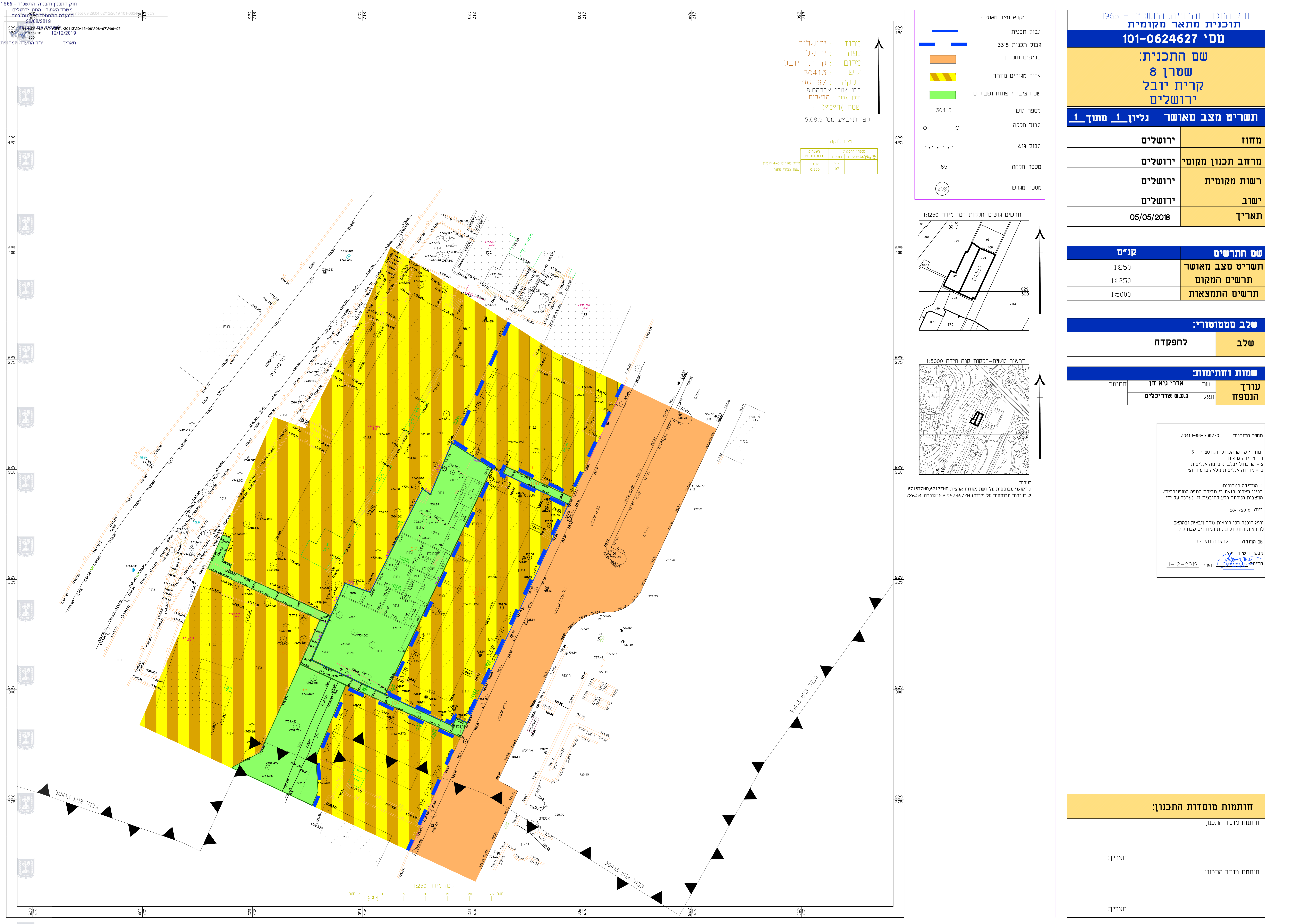
מספר רישון 991
 גבארה תאופיק
 חתימה: 1-12-2019
 תאריך: 1-12-2019

מספר רישון 991
 גבארה תאופיק
 חתימה: 1-12-2019
 תאריך: 1-12-2019

מספר רישון 991
 גבארה תאופיק
 חתימה: 1-12-2019
 תאריך: 1-12-2019

מספר רישון 991
 גבארה תאופיק
 חתימה: 1-12-2019
 תאריך: 1-12-2019

מספר רישון 991
 גבארה תאופיק
 חתימה: 1-12-2019
 תאריך: 1-12-2019



חותמות מוסדות התכנון:
 זותמת מוסד התכנון
 תאריך:
 זותמת מוסד התכנון
 תאריך: