










מקרא מצב מאושר

-  גבול התכנית
-  דרך מאושרת
-  מבנים ומוסדות ציבור לוח
-  אזור מגורים 5
-  אזור מגורים 4
-  מגורים ב'
-  שמורת טבע
-  קו בניין מאושר
-  גבול תכנית מאושרת
-  מספר תכנית מאושרת **א2733**
-  גבול גוש
-  גבול חלקה
-  מספר גוש 30897
-  מספר חלקה 1.

מצב מאושר ע"פ תכנית א2733, א4904, 14168, 101-0145300 קנ"מ 1:500

חוק התכנון והבניה, התשכ"ה - 1965

תכנית מתאר מקומית

תכנית מס' 101-0682047

שם התכנית

הרחבת בניה ותוספת שתי קומות מעל בניין קיים שכי א טור

תשריט מצב מאושר גיליון 1 מתוך 1

מחוז	ירושלים
מרחב תכנון מקומי	ירושלים
רשות מקומית	ירושלים
ישוב	ירושלים
שטח התוכנית	0.919 דונם
קנה מידה	1:500
איחוד וחלוקה	סמכות ראשית ועדה מחוזית
אופי התכנית	תכנית שניתן מכוחה להוציא היתרים ו/או הרשאות
הוראות לתכנון	לא
תלת מימד	לא
תאריך	28/07/2019

גושים וחלקות בתכנית:

גוש	סוג הגוש	חלקות בשלטון	חלקי חלקות
30897	לא מוסדר	1	---

חותמות מוסד התכנון



מוראד מדיטן	מ.ר. 1310	מוראד מדיטן	מ.ר. 1310
מוראד מדיטן	מ.ר. 1310	מוראד מדיטן	מ.ר. 1310
מוראד מדיטן	מ.ר. 1310	מוראד מדיטן	מ.ר. 1310
מוראד מדיטן	מ.ר. 1310	מוראד מדיטן	מ.ר. 1310

