חוק התכנון והבניה, התשכ"ה - 1965
משרד האוצר - מחוז ירושלים
הוועדה המחוזית החליטה ביום :
10/03/2019
להפקיד את התכנית
02/01/2020
תאריך
יו"ר הוועדה המחוזית

חוק התכנון והבניה, התשכ"ה - 1965
משרד האוצר - מחוז ירושלים
הוועדה המחוזית החליטה ביום :
30/03/2020
לאשר את התוכנית
09/06/2020
תאריך
יו"ר הוועדה המחוזית

תכנית 101-0686006 16/07/2019 09:11:20 נספח מצב מאושר מצב מאושר

מספר סידורי : ZM1023-17

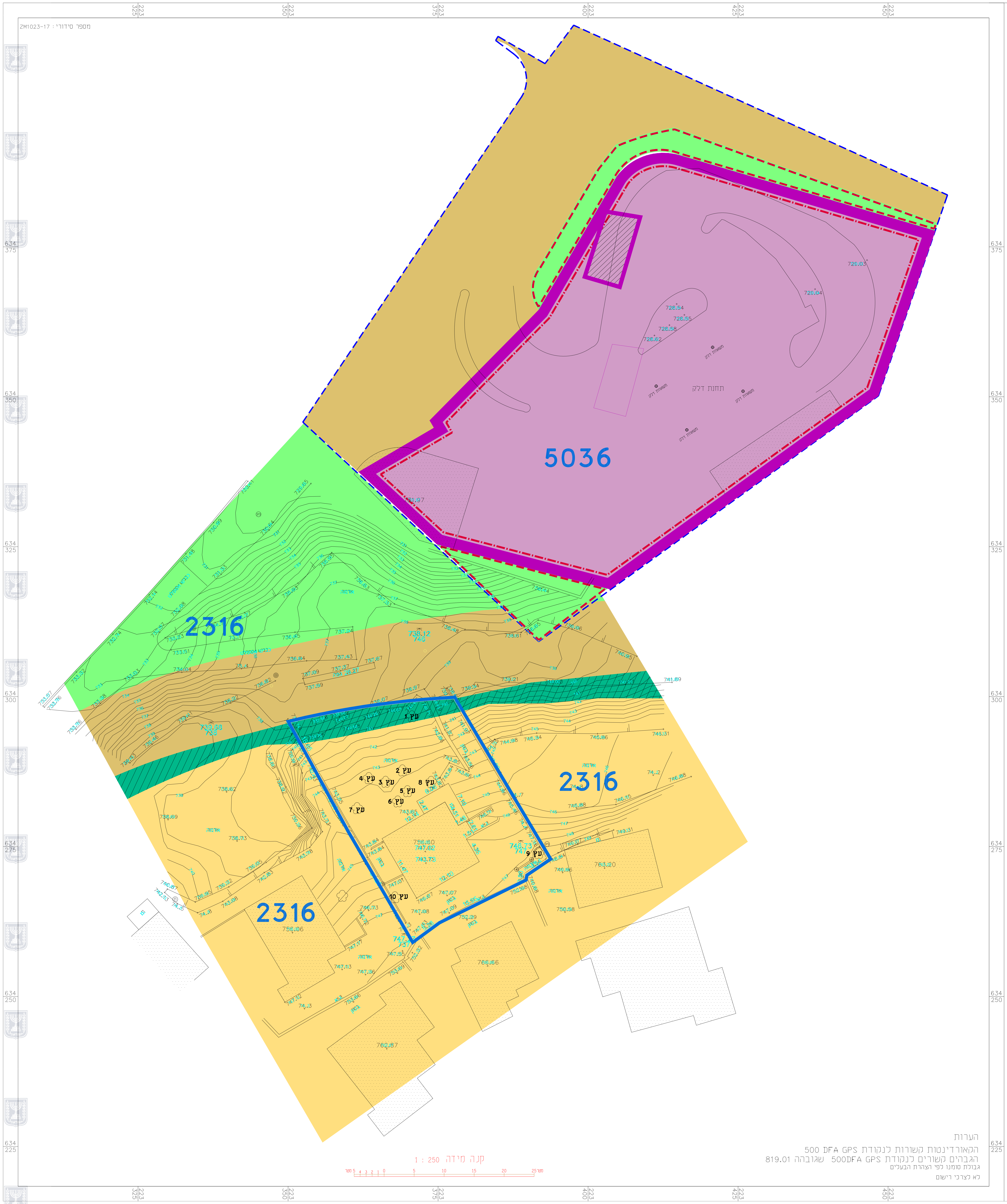
5036
2316
2316
2316
2316
תחנת דלק
משאבת דלק
עץ 1
עץ 2
עץ 3
עץ 4
עץ 5
עץ 6
עץ 7
עץ 8
עץ 9
עץ 10
223 325
223 350
223 375
223 400
223 425
223 450
634 375
634 350
634 325
634 300
634 275
634 250
634 225

קנה מידה 1 : 250

הערות
הקאורדינטות קשורות לנקודת GPS DFA 500
הגבהים קשורים לנקודת GPS 500DFA שגובהה 819.01
גבולת סומנו לפי הצהרת הבעלים
לא לצרכי רישום

מקרא
מצב מאושר

גבול התכנית	🟦
גבול תכנית	—
גבול תכנית מאושרת	- - -
קו בנין חדש	-·-·-
גבול מגרש חדש	- - -
מספר תוכנית מאושר	2316
שטח לתחנת תדלוק	▨
שטח לתחנת טרנספורמציה	▨
אזור מגורים 5	🟨
דרך מאושרת	🟫
שטח פתוח ציבורי	🟩
בניין קיים	⬚
מעבר ציבורי להולכי רגל	▨

תרשים סביבה 1 : 5000

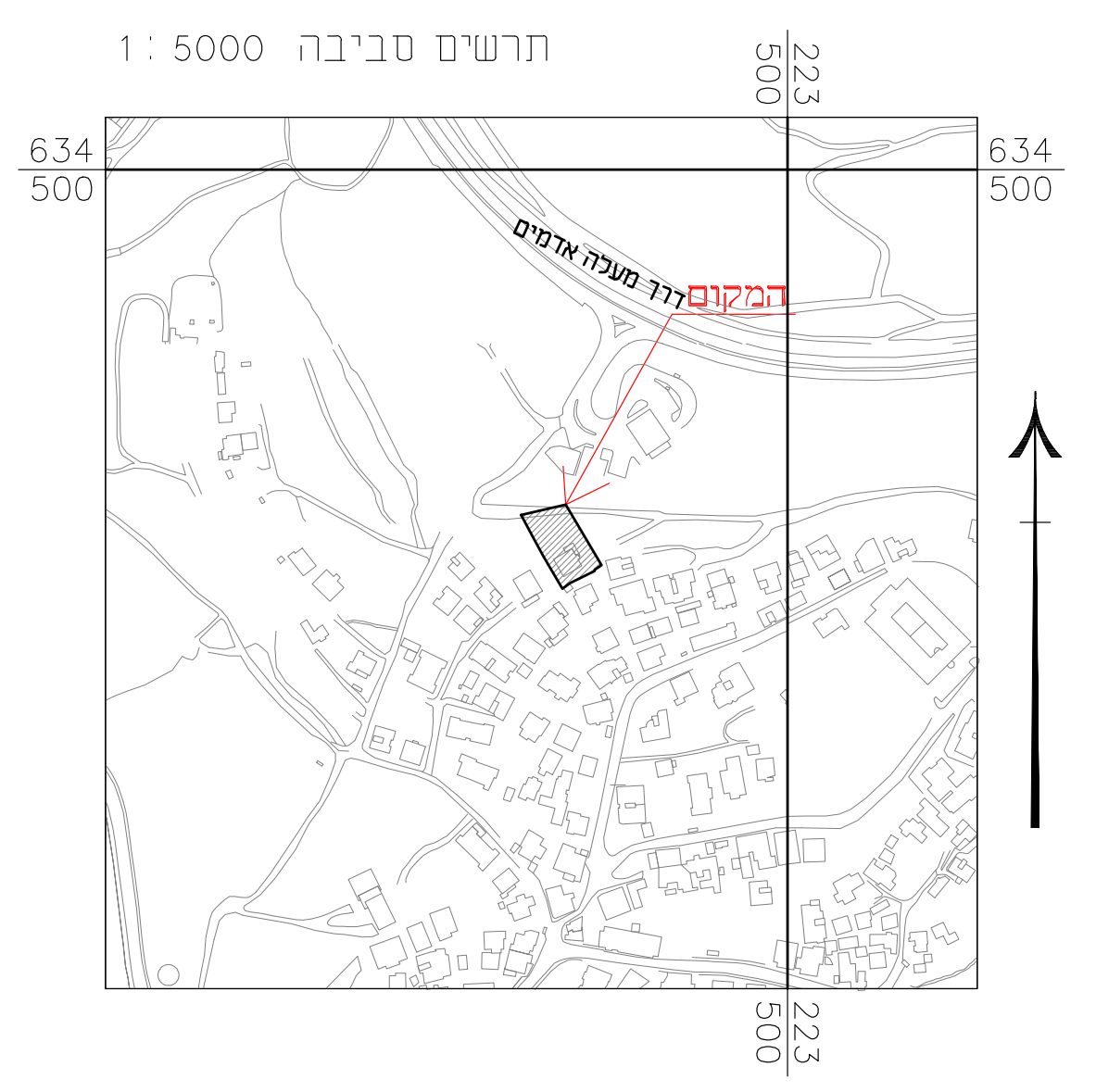

תרשים מקום 1 : 1250

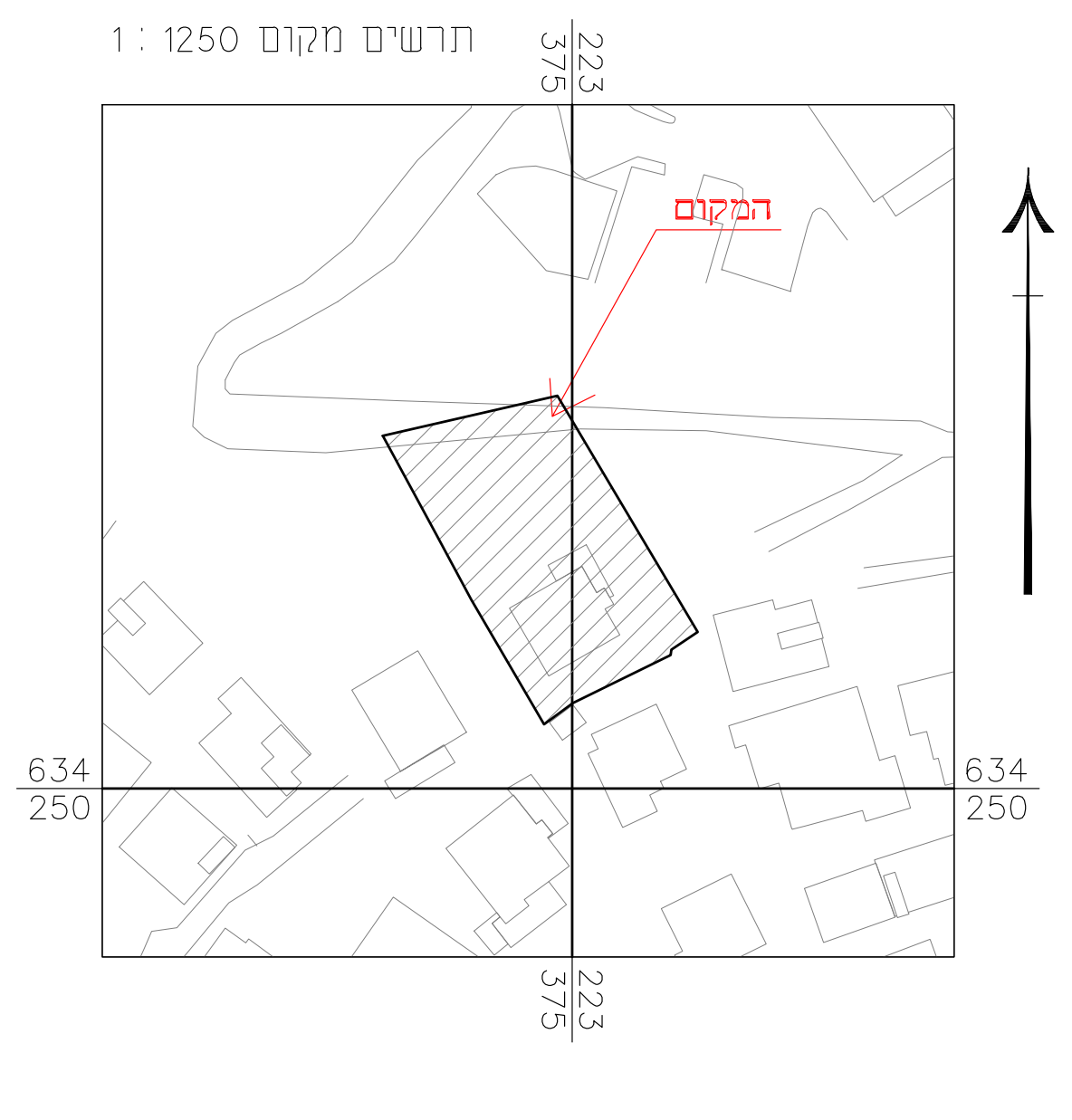

חוק התכנון והבנייה, התשכ"ה - 1965
תכנית מתאר מקומית
101-0686006
הגדלת זכויות בניה
בשכונת עיסאוויה, ירושלים

תשריט מצב מאושר	קנ"מ 1:250
מחוז	ירושלים
מרחב תכנון מקומי	ירושלים
רשות מקומית	ירושלים
ישוב	ירושלים
שטח התכנית	0.959 דונם
תאריך	15.07.2019

שמות וחתימות:

עורך התכנית	שם: אלדאר אדריכלים חאזם יונס-איהאב זן כתובת : אל-אצמעי, שועפאט, ירושלים		חתימה :
	טלפון : 052-5662591 02-5021270	פקס : 1532-5021270	דוא"ל aldar.art@gmail.com

אישור מפה
אני מאשר כי מפה זו היא העתק נכון של מפת רקע שהכנתי על סמך מדידה שהסתיימה ביום____בחודש____שנת______, וכי כל הפרטים שצוינו במפה הם מדויקים ודרגתה היא__א__. המפה בוצעה בהתאם לתקנות המודדים (מדידה ומיפוי), התשנ"ח-1998.

תאריך ______ שם המודד ומענו ______ מספר רשיון ______ חתימה ______