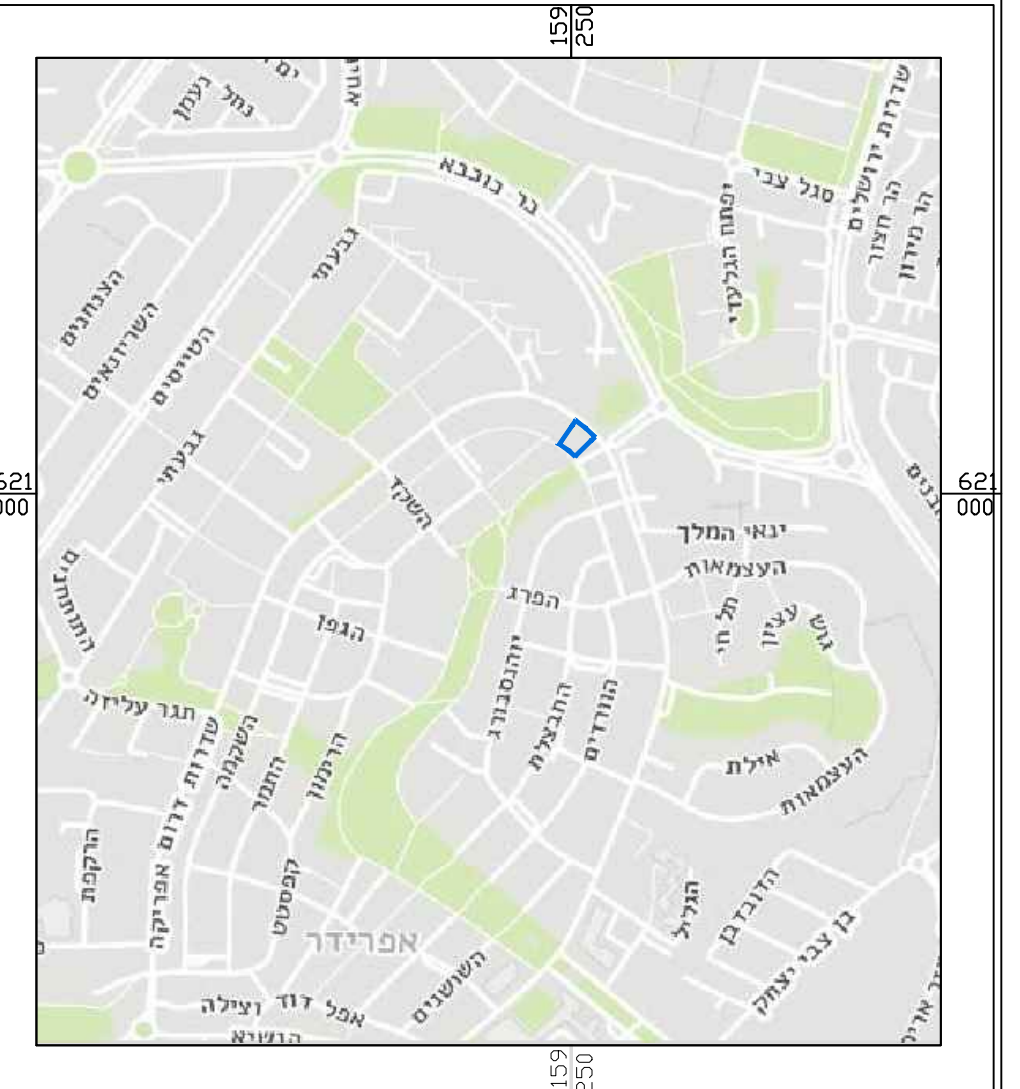


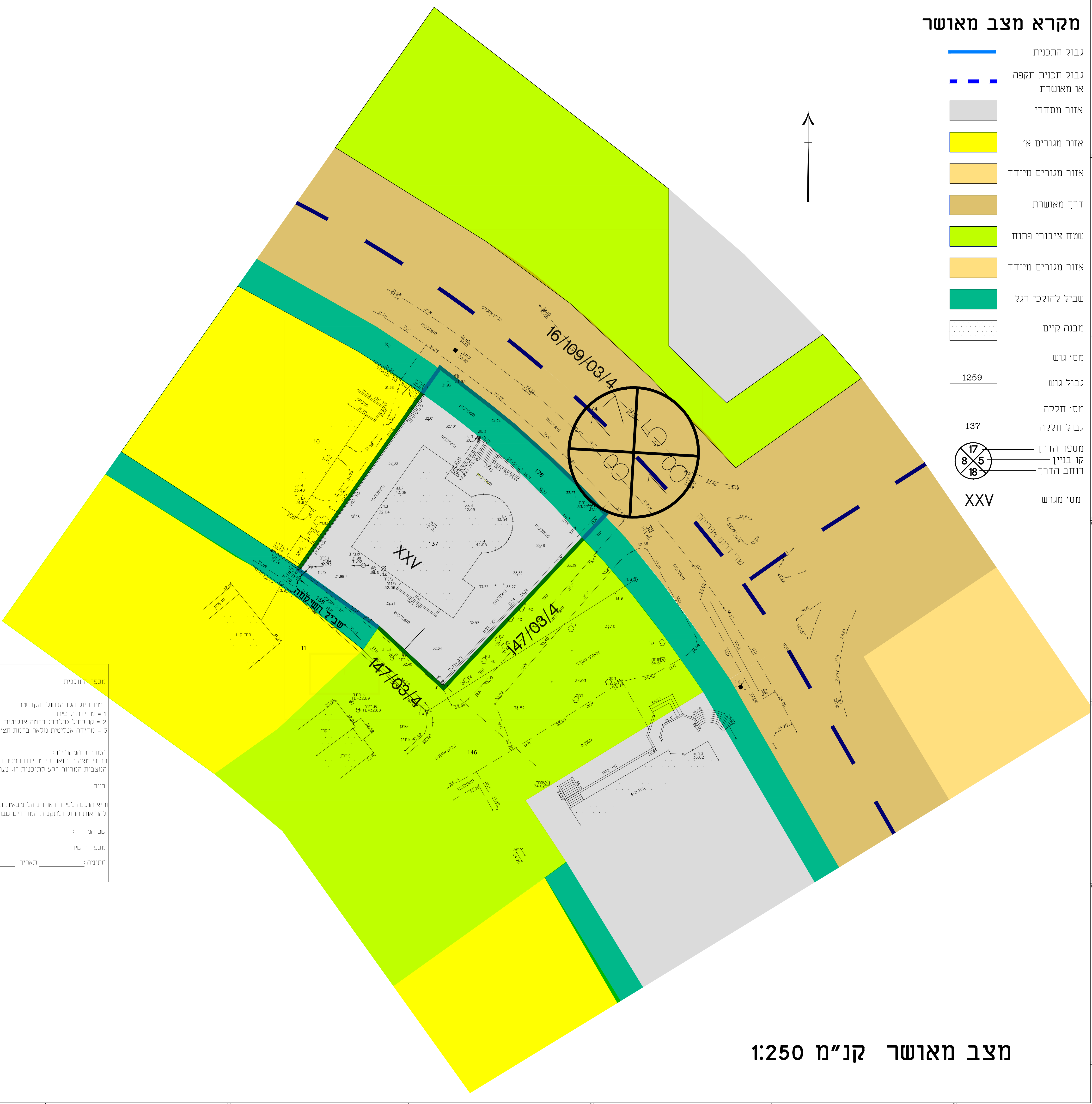
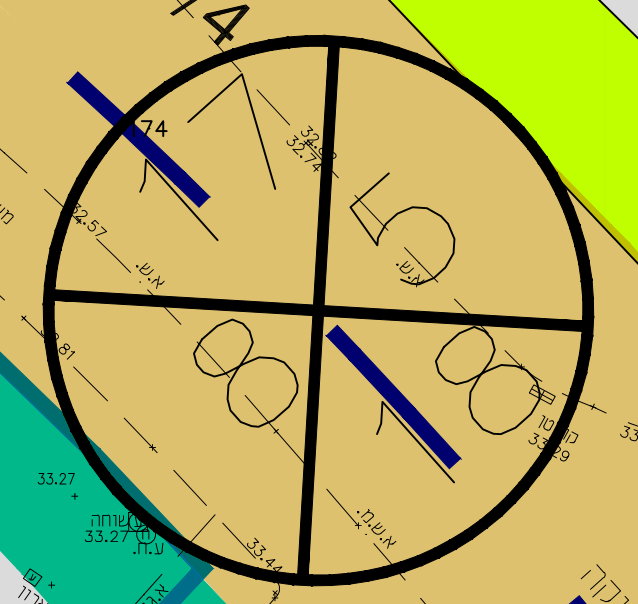
חוק התכנון והבנייה, התשכ"ה - 1965 תכנית מפורטת	
מס' 604-0318246	
מרכז מסחרי - השקמה אפרידר	
תשרים מצב מאושר גליון 1 מתוך 1	
מחוז	דרום
מרחב תכנון מקומי	אשקלון
רשות מקומית	אשקלון
ישוב	אשקלון
תכנית בסמכות	מחוזית
איחוד וחלוקה	ללא איחוד וחלוקה
חיתום או הרשאות	תכנית סטנדרטית לתוכנית התמ"מ או הרשאות
מונה תדפיס חתומה	14
מועד הפקת	12/02/20
שטח התכנית	912 מ"ר
קנה מידה	1:250

שמות וזחיתמות:	
מגיש התכנית	תאגיד: מדע מעיין גנים בע"מ
עורך ראשי	אליאס ישראל
יועץ	חברת מדע מעיין גנים בע"מ
חתימה:	
חתימה:	
חתימה:	



מקרא מצב מאושר

- גבול התכנית
- גבול תכנית תקפה או מאושרת
- אזור מסחרי
- אזור מגורים א'
- אזור מגורים מיוחד
- דרך מאושרת
- שטח ציבורי פתוח
- אזור מגורים מיוחד
- שביל להולכי רגל
- מבנה קיים
- מס' גוש 1259
- גבול גוש 1259
- מס' חלקה 137
- גבול חלקה 137
- מספר הדרך 17
- קו בניין 8
- רוחב הדרך 18
- מס' מגרש XXV



מצב מאושר קנ"מ 1:250

מספר התוכנית: 6894-6656

רמת דיוק הבו הנחול והגודל סט: 3

1 = מזורה גרפית
 2 = קו בחול (בלבד) ברמה אנליטית
 3 = מזירה אנליטית מכא ברמת הצד

המידה המפורטת:
 הריני מצויד בואת כי מדידת המפה הטופוגרפית / המצבית המהווה רקע לתוכנית זו. נערכה על ידי:
 12/09/2017

ביום: 12/09/2017

זוהי תוכנה כפי הוראות נוהל מבית ובהתאם לנוראות החוק ולתקנות המודרים שבחוקה.

שם המודד: יור ארטובסקי

מספר רישיון: 759

חתימה: _____ תאריך: _____