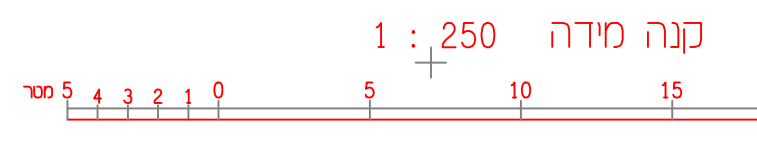
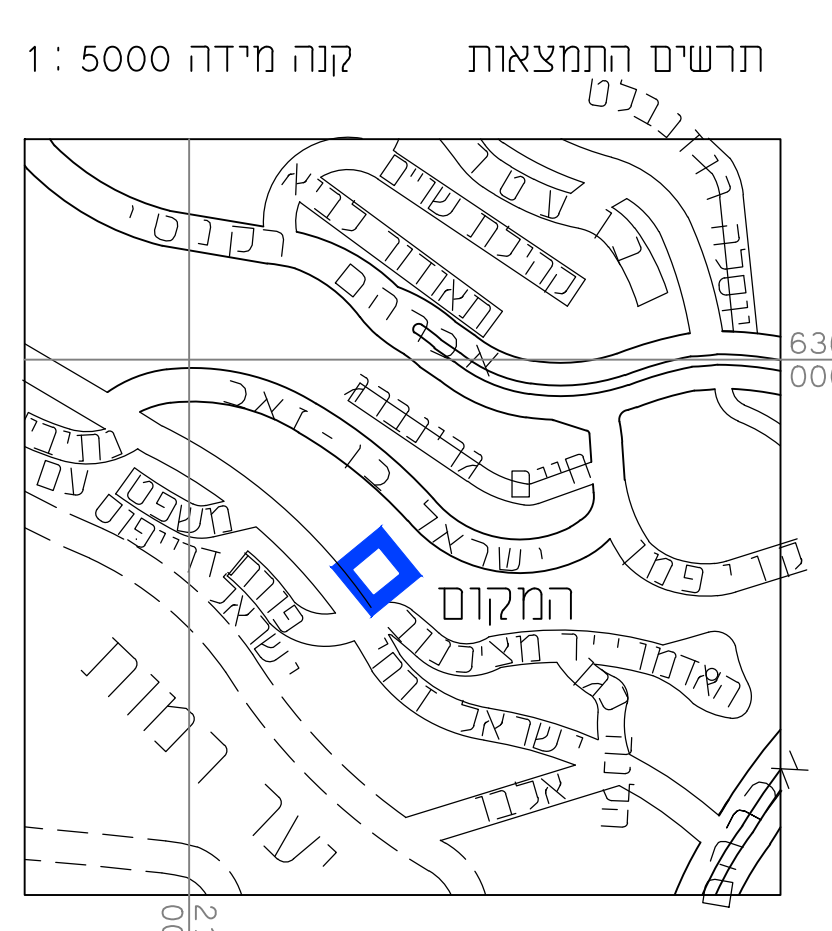
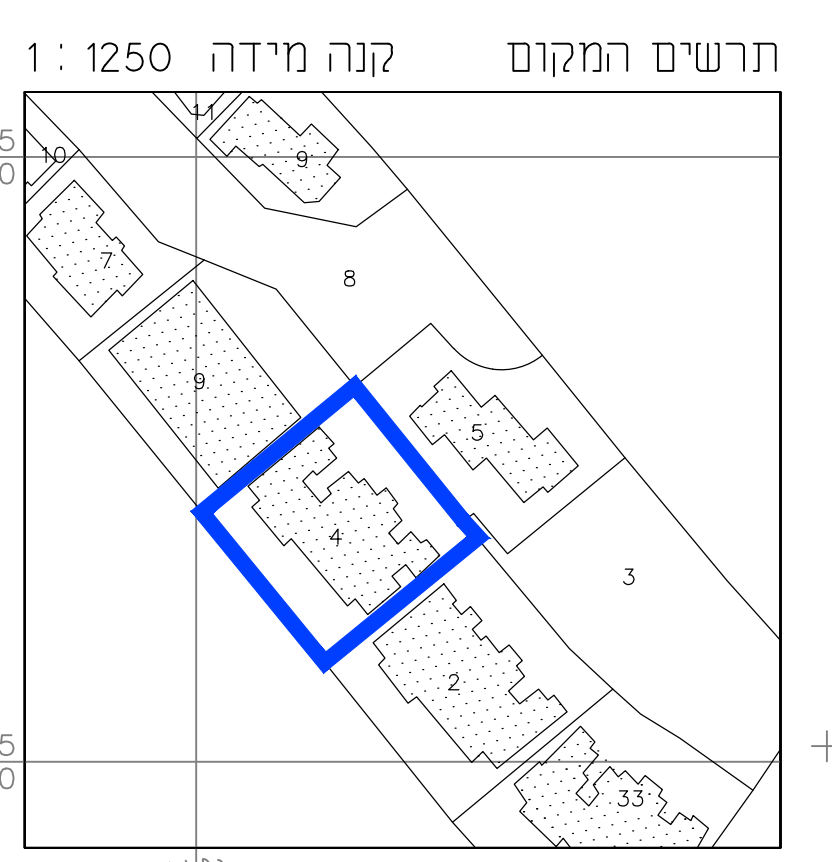
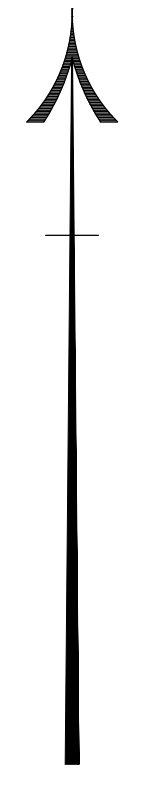


מצב מאושר
 לפי תכנית מאושרת מס' 5/27/7

מקרא מצב מאושר

- 5/27/7 מס' תכנית בתוקף
- 2789 גבול תכנית
- גבול תכנית מאושרת
- מס' תכנית מאושרת
- דרך קיימת או מאושרת
- אזור מגורים 5
- דרך, חניה ושבילים ברטיים
- בניין קיים
- גבול גוש
- מס' גוש
- גבול חלקה מאושרת
- מס' חלקה
- מספר הדרך
- קו בניין
- רוחב הדרך



חוק התכנון והבניה, התשכ"ה - 1965
 תכנית מפורטת

מס' 101-0695379

הרחבת יח"ד ברחוב יוסף אלבו 10
 רמות, ירושלים.

מצב מאושר גליון 1 מתוך 1

שם התספח	קני"מ
מצב מאושר	1250
תרשים מקום	12500
תרשים סביבה	15000

תאריך: 19/12/2018

הריני מצהיר בזאת כי מדידת המפה הסופגנרפית/המצבית המהווה רקע לתכנית זו, נערכה על ידי בוס - וראי הובנה לפי נוהל מבאי"ת וברחאם לודראות חוק ולחוקות המודדים שבתוקף. דיוקו הוה רכחול והקדסטר: מדידה גרפית/ קו רכחול (בלבד) ברמה אנליטית/ מדידה אנליטית ממלא ברמת תצ"י (ככול הוה רכחול)

מיכאל שורץ 1048
 שם המודד מספר רשיון חתימה תאריך

שמות וחתימות:

ערך התוכנית	שם: עווד קאסוטו	חתימה:
	תאריך:	