















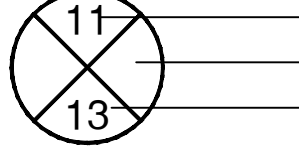
שם התכנית

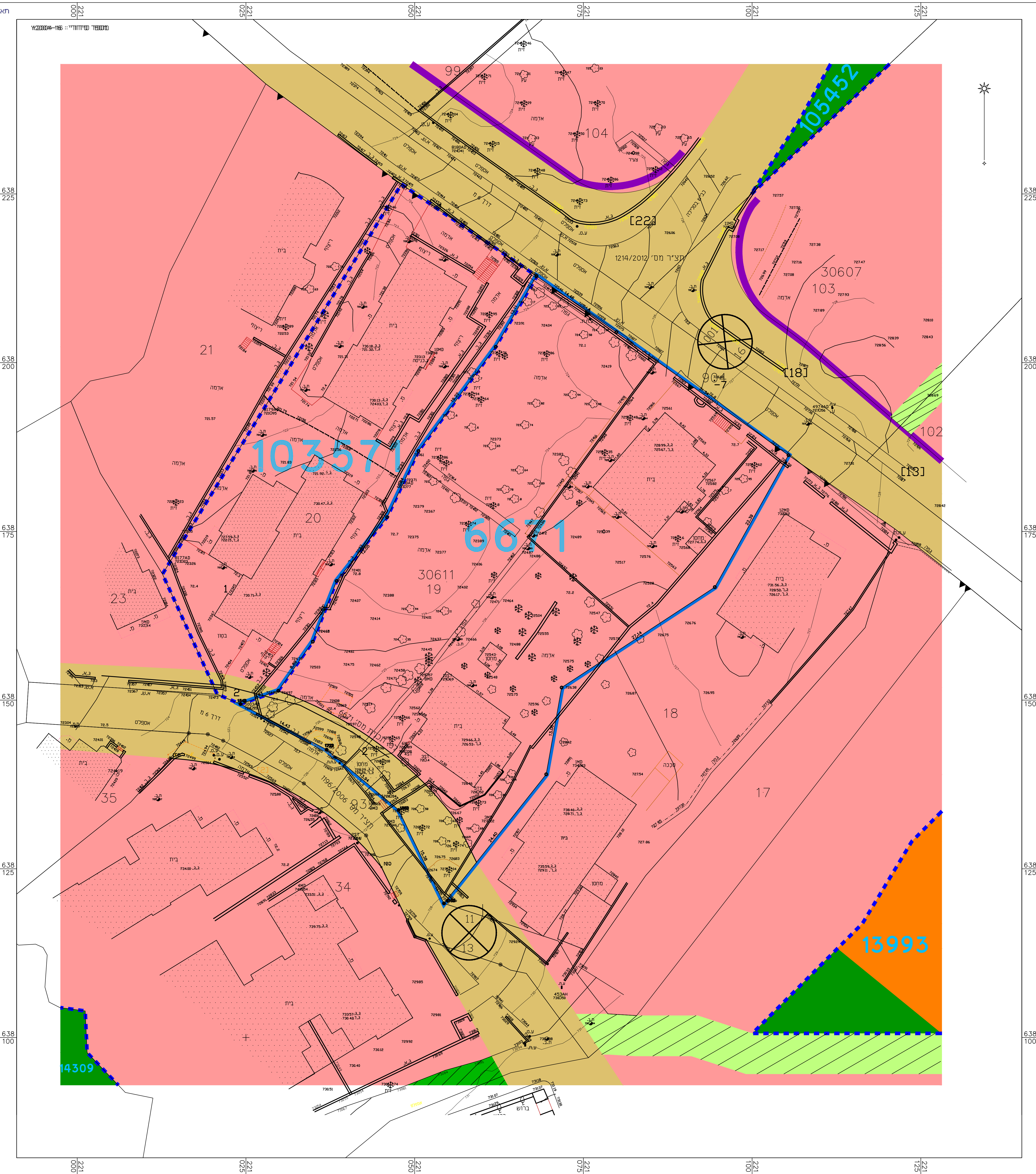
הקמת שני בניינים חדשים בשכונת בית חנינא

מצב מאושר גליון 1 מתוך 1

שם הנספח	קנין
מצב מאושר	1:250

מקרא מצב מאושר

-  גבול התכנית
-  גבול תכנית מאושרת
-  מגורים 1 מיוחד
-  מגורים ג'
-  דרך קיימת או מאושרת
-  שטח ציבורי פתוח
-  מעבר ציבורי להולכי רגל בלבד
-  מעבר ציבורי עם זכות מעבר לרכב
-  מס' גוש
-  גבול גוש
-  מס' חלקה
-  גבול חלקה
-  חזית מסחרית
-  מס' תכנית מאושרת
-  מספר הדרך
קו בנין
רוחב הדרך



אישור מפה
הריני מצהיר בזאת כי המפה הטופוגראפית/מצבית המרווחת רגע לתוכנית זו, נערכה על ידי ביום 20/09/2018, והיא הוכנה לפי הוראות נוהל מביאת ובהתאם להוראות החוק ולתקנות המודדים שבתוקף. דיוק המון הכחול והקודסטר. מדידה אנליטית מלאה ברמת תצ"ר.

ויד מוסטפה 1423
שם המודד מספר רשיון חתימה תאריך

תאריך 12/10/2018

שמות וחתומות:	
עורך התוכנית	שם: מחמד קיימרי
	תאריך:
	חתימה:

