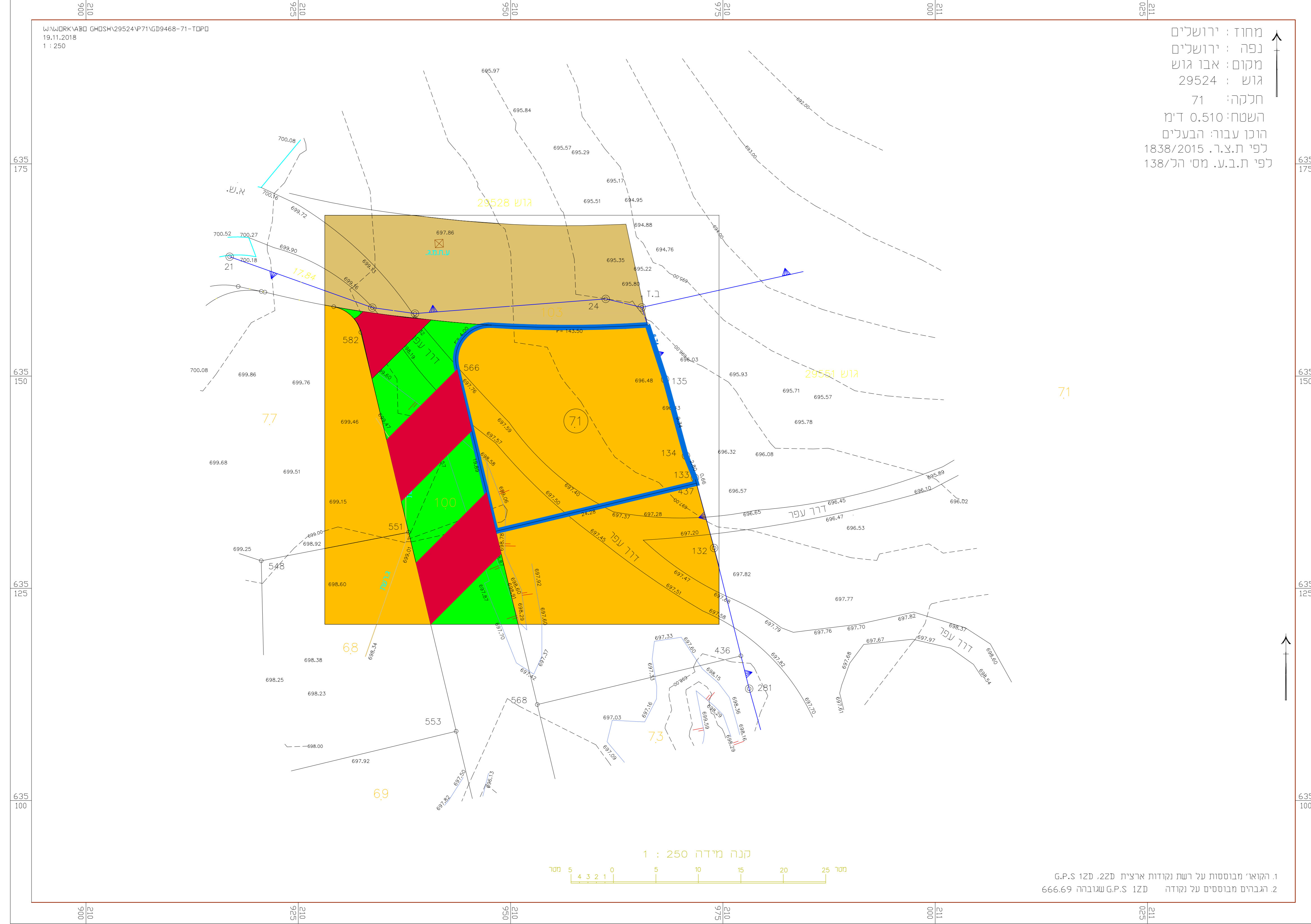
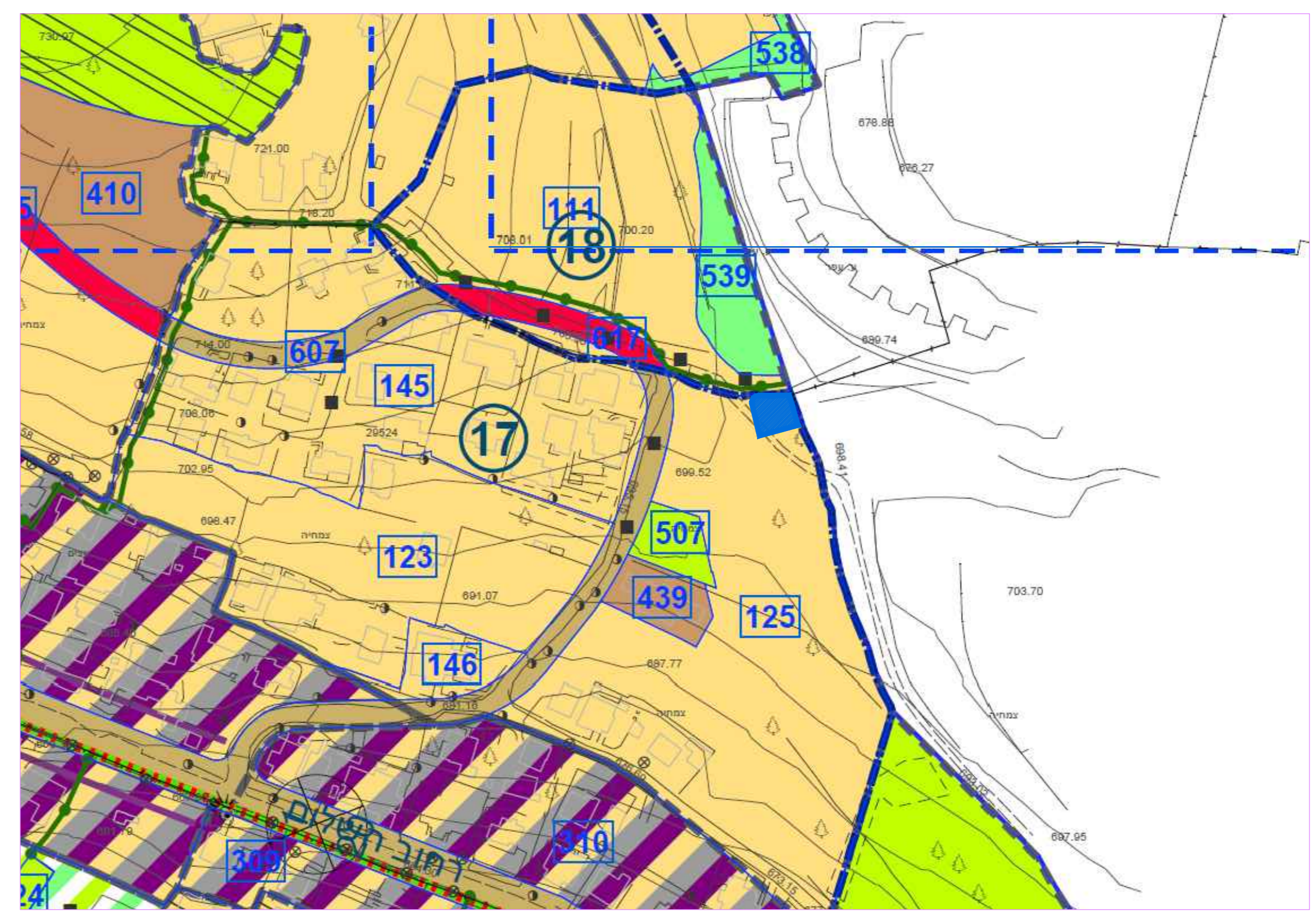


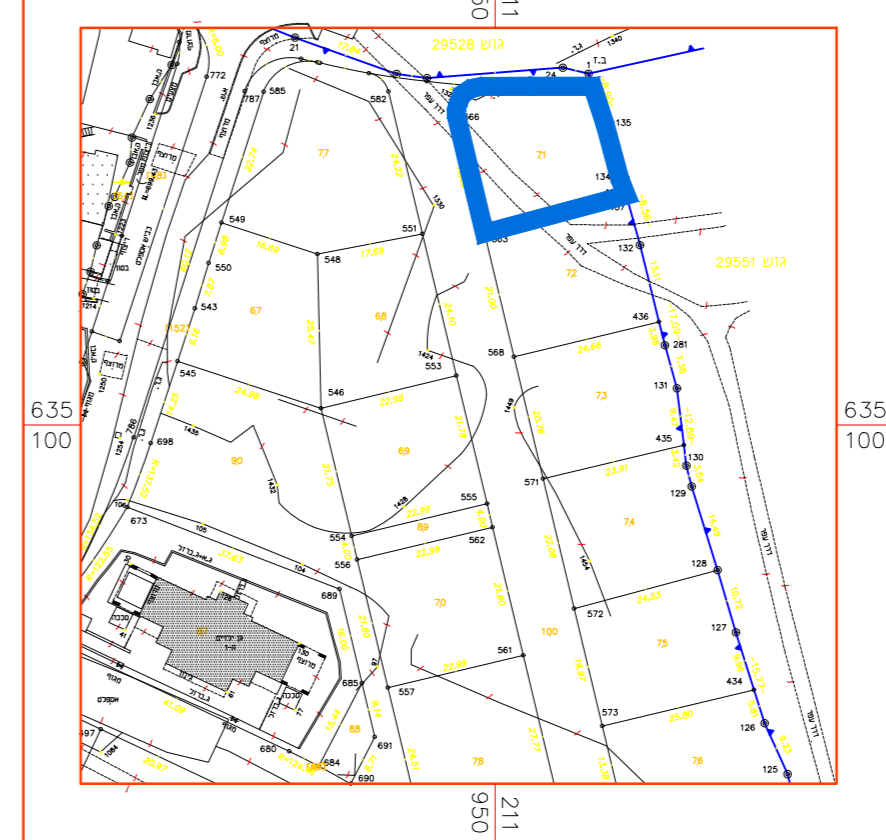
# מצב מאושר 1 : 250 לפי ת.ב.ע. מס' הל/138



# מצב מאושר 1:1000 152-0150664



## חרשים ומקום: 1:1250



תכנית מס': 152-0705590  
 שם התכנית: הספת זכויות ורחבת דוור בחלקה 17 גוש 29524 אבו גוש

**תשריט מצב מאושר**

תכנית מתאר מקומית

איחוד וחלוקה	סמכות ראשית	תכנית מקומית	ועדה מקומית
לא	ירושלים	מרחב תכנון מקומי	הראל
	רשות מקומית:	אבו גוש	
	שטח התכנית:	510.00 מ"ר	
	קנה מידה:	1 : 250	
	לפי ת.ב.ע. מס' הל/138		
	לפי ת.צ.ר. 1838/2015		

**גושים וחלקות בתכנית:**

גוש	סוג הגוש	חלק מחלקה	מגרש
29524	מוסדר	24	71

**חותמות מוסד התכנון:**

שלב: הגשה מהדורה: 1 תאריך:

**עורך התכנית**

שם:	ד"ר זוהדי אבו רקיה אוריכל
כתיבת ת.ד.:	380
בא"מ:	אלגנרייה תיקוד 30100
טלפקס:	050-5396693
טלפון:	04-6381638
דואר אלקטרוני:	zuhdiaburkies@yahoo.com

**מודד**

שם חופיק לבאיה	מספר חופיק:	991
מחנה ירושלים	מספר חופיק:	991
דואר:	טק:	02-0809002

מספר התוכנית: G99468-71

רמת דיוק הבו הכחול והקסטור: 3  
 1 = מדידה גרפית  
 2 = קו כחול כבלבד ברמה אנליטית  
 3 = מדידה אנליטית מביאה ברמת תציר

1. המדידה המקורית.  
 הריני מצהיר בואת כי מדידת המפה הטופוגרפית/ המצבית הפירוהו דקע כתוכנית זו, נערכה על ידי:

ביום 19-11-2018

והיא הוכנה כפי הראות נוהל מבאית ובהתאם להוראות החוק ולתקנות המודדים שבתוקף.

שם המודד: גבארה תאופיק

מספר רישיון: 991

חתימה: \_\_\_\_\_ תאריך: \_\_\_\_\_