חוק התכנון והבניה, התשכ"ה - 1965
תכנית מתאר מקומית

מס' 101-0758789

תוספת שימוש לבית כנסת למבנה קיים ברחוב מדבר סיני 29 תוך תוספת בניה

תשריט מצב מוצע	גיליון 1 מתוך 1
מחוז	ירושלים
מרחב תכנון מקומי	ירושלים
רשות מקומית	ירושלים
ישוב	ירושלים
תכנית בסמכות	מחוזית
איחוד וחלוקה	ללא איחוד וחלוקה
היתרים או הרשאות	תכנית שמכוחה ניתן להוציא היתרים או הרשאות
מונה תדפיס התשריט	9
מועד הפקה	16/04/2023 11:33
שטח התכנית	0.83 דונם קנה מידה 1:250

אישורים בתכנית מס' 101-0758789

שמות*

מגיש התכנית	רשות מקומית תאגיד: רשות מקומית, עיריית ירושלים רשות מקומית, מנהלת מבנ
עורך ראשי	רועי אלרואי תאגיד:

טבלת גושים וחלקות*

מספר גוש	חלק/ כל הגוש	מספרי חלקות בשלמותן	מספרי חלקות בחלקותן
30657	חלק	162	

* הרשימה המלאה מפורטת בהוראות התכנית / בהודעה שפורסמה בעיתונות וברשומות

הריני מצהיר בזאת כי המפה הטופוגרפית/המצבית המהווה רקע לתכנית זו, נערכה על ידי ביום 23.05.2021 והיא הוכנה לפי הוראות נוהל מבא"ת ובהתאם להוראות החוק ולתקנות המודדים שבתוקף.
דיוק הקו הכחול והקדסטר: מדידה אנליטית מלאה ברמת תצ"ר

יורם אלישיב	985		
שם המודד	מספר רשיון	חתימה	תאריך

מספר תכנית: 101-0758789 , מספר גרסת תשריט: 9

מקרא

גבול תכנית
חלקה
גוש 1234
גבול חלקה ומספרה
גבול גוש ומספרה
לא נסרק ומספרה
מספר קטע
מספר קו בנין
חשמל דרך
חתכי בתוך

מבנים ומוסדות ציבור
מבנה להריסה
קו-בנין
מידות
עץ/עצים לשימור

תרשים התמצאות - קנ"מ 1:5500

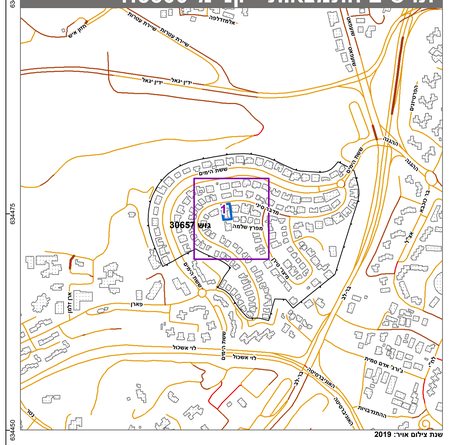
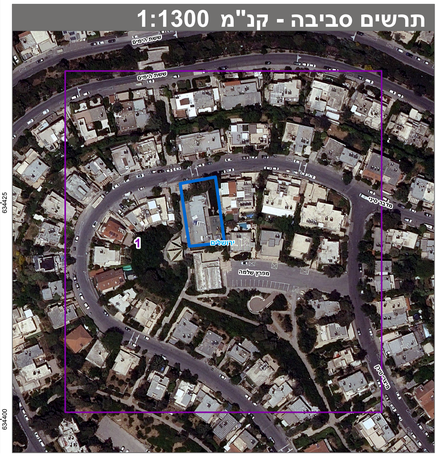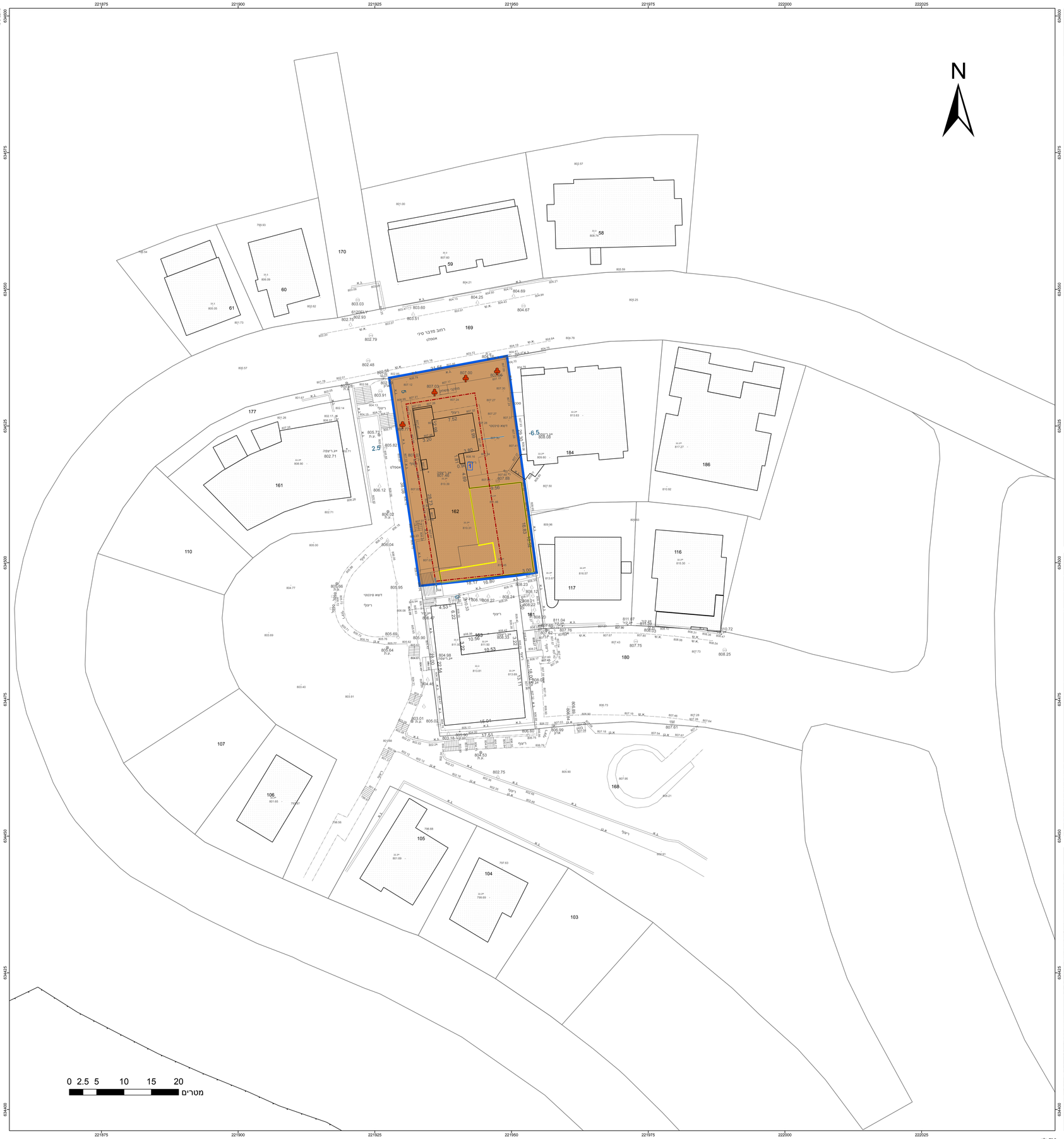
תרשים סביבה - קנ"מ 1:1300